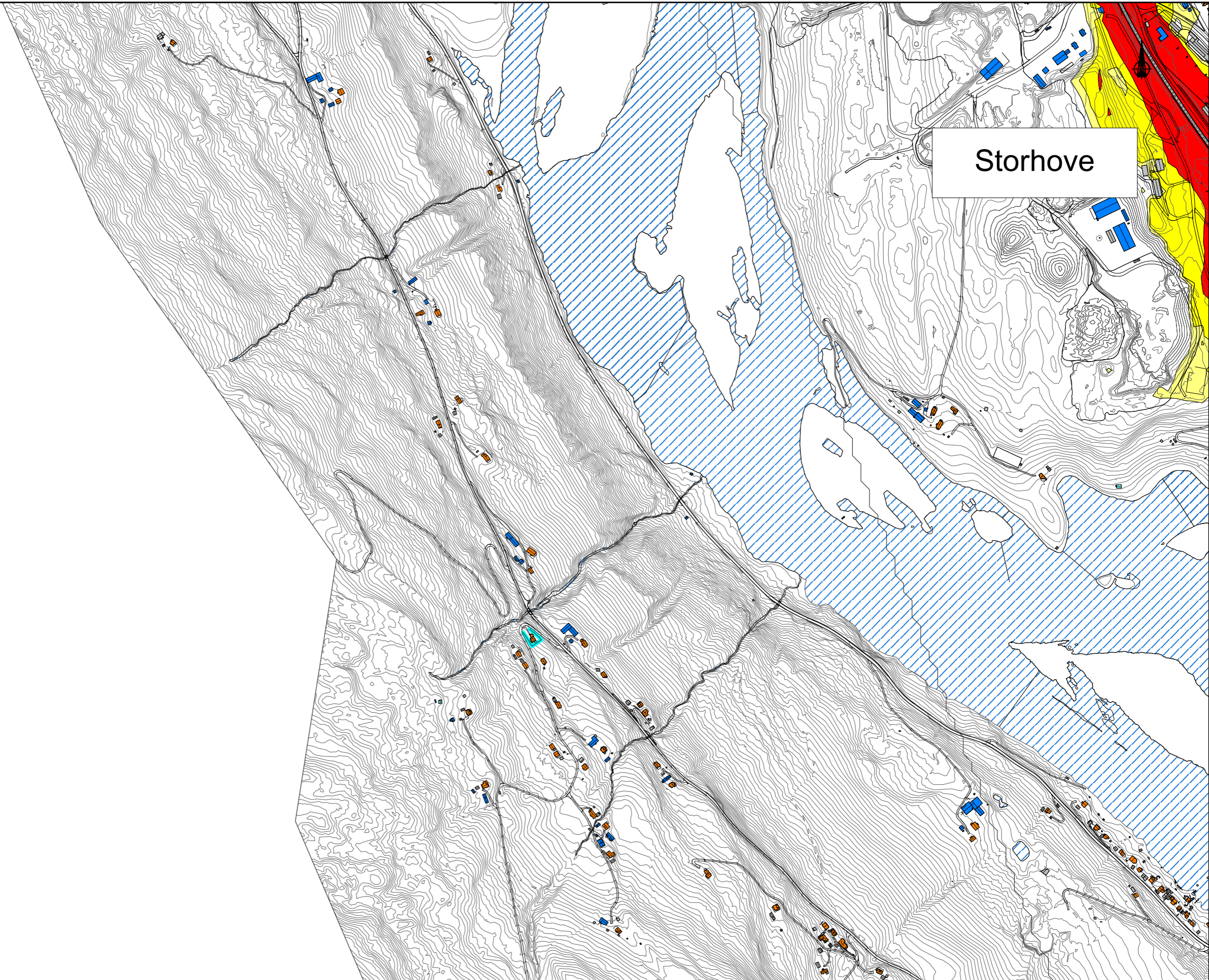


Storhove



Kartutsnitt	Tegnforklaring	Støynivå	E6 Roterud - Storhove	Produisert for	AF Gruppen Norge AS
	<ul style="list-style-type: none"> Bolig Fritidsbolig Næringsbygg/offentlig bygg Overnattingssted Barnehage/skole Pleieinstitusjon Øvrige/ikke støysatt 	<ul style="list-style-type: none"> < 55 dB > 55 dB > 60 dB > 65 dB 	Støysonekart 0-alternativ Prognoseår 2045	Tegningsdato	20.01.21
				Prosjektnummer	5195019
				Produert av	DIACNG
				Kontrollert av	ADSUL
				Målestokk	1:9000 (A3)
				Tegningsnummer	X01 - 01
				Versjon	01
			Beregningsoppløsning: 20 x 20 m Støynivå Lden [dB] 4.0 m.o.t.	Norconsult	

Storhove





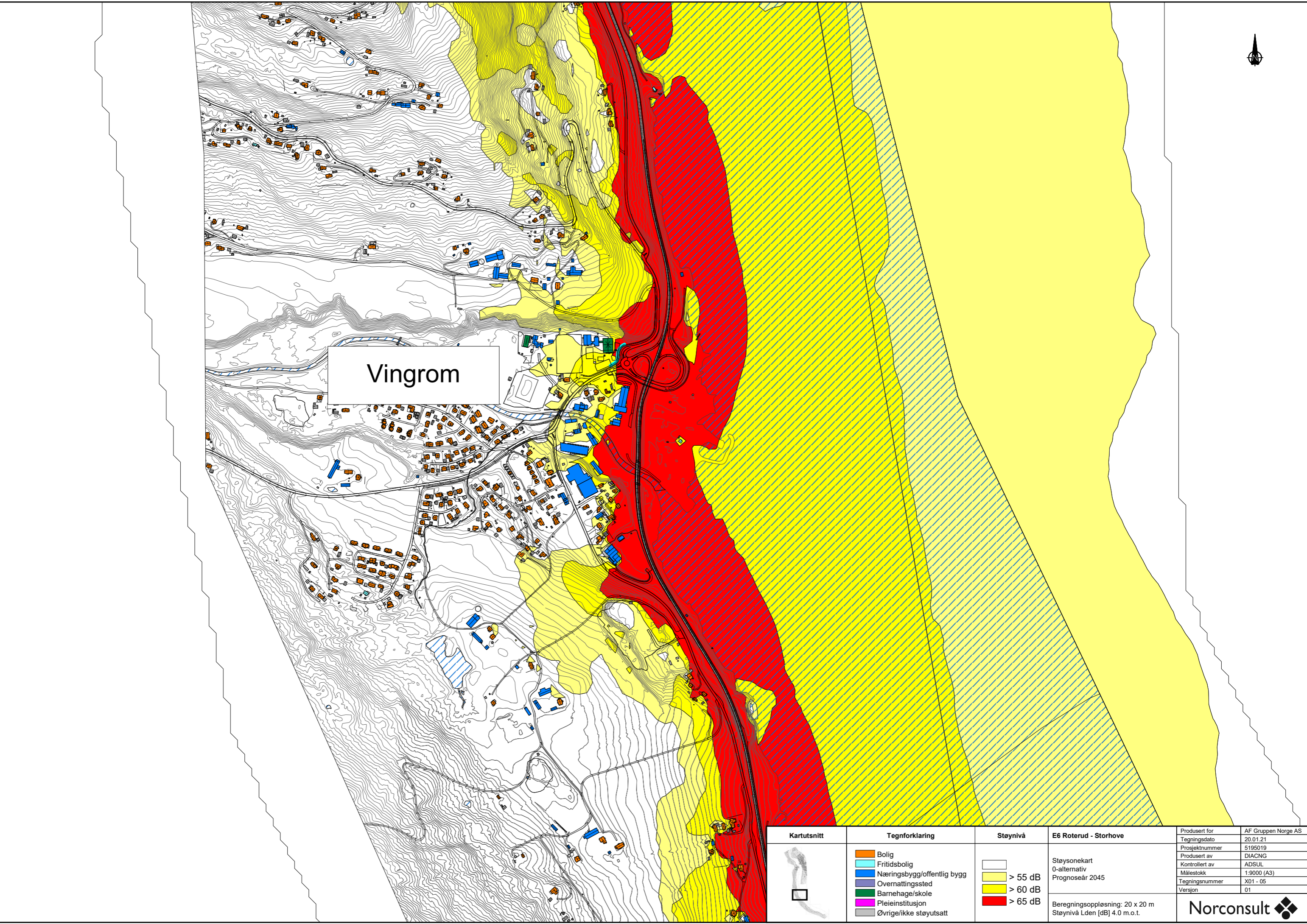
Kartutsnitt	Tegnforklaring	Støynivå	E6 Roterud - Storhove	Produisert for	AF Gruppen Norge AS
	Bolig	> 55 dB	Støysonekart 0-alternativ Prognoseår 2045	Tegningsdato	20.01.21
	Fritidsbolig	> 60 dB		Prosjektnummer	5195019
	Næringsbygg/offentlig bygg	> 65 dB		Produsert av	DIACNG
	Overmattingssted			Kontrollert av	ADSUL
	Barnehage/skole			Målestokk	1:9000 (A3)
	Pleieinstitusjon			Tegningsnummer	X01 - 02
	Øvrige/ikke støytsatt			Versjon	01
			Beregningsoppløsning: 20 x 20 m Støynivå Lden [dB] 4.0 m.o.t.		

Øyresvika

Kartutsnitt 	Tegnforklaring <ul style="list-style-type: none"> ■ Bolig ■ Fritidsbolig ■ Næringsbygg/offentlig bygg ■ Overnattingssted ■ Barnehage/skole ■ Pleieinstitusjon ■ Øvrige/ikke støytsatt 	Støynivå <ul style="list-style-type: none"> < 55 dB > 55 dB > 60 dB > 65 dB 	E6 Roterud - Storhove Støysonekart 0-alternativ Prognoseår 2045 Beregningsoppløsning: 20 x 20 m Støynivå Lden [dB] 4.0 m.o.t.	Produsert for AF Gruppen Norge AS
				Tegningsdato 20.01.21
				Prosjektnummer 5195019
				Produsert av DIACNG
				Kontrollert av ADSUL
Målestokk 1:9000 (A3)				
Tegningsnummer X01 - 03				
Versjon 01				
				

Vingrom kirke

Kartutsnitt 	Tegnforklaring <ul style="list-style-type: none"> Bolig Fritidsbolig Næringsbygg/offentlig bygg Overmattingssted Barnehage/skole Pleieinstitusjon Øvrige/ikke støyuksatt 	Støynivå <ul style="list-style-type: none"> > 55 dB > 60 dB > 65 dB 	E6 Roterud - Storhove Støysonekart 0-alternativ Prognoseår 2045 Beregningsoppløsning: 20 x 20 m Støynivå Lden [dB] 4.0 m.o.t.	Produsert for Tegningsdato Prosjektnummer Produsert av Kontrollert av Målestokk Tegningsnummer Versjon	AF Gruppen Norge AS 20.01.21 5195019 DIACNG ADSUL 1:9000 (A3) X01 - 04 01
				Norconsult 	



Vingrom



Kartutsnitt 	Tegnforklaring <ul style="list-style-type: none"> ■ Bolig ■ Fritidsbolig ■ Næringsbygg/offentlig bygg ■ Overmattingssted ■ Barnehage/skole ■ Pleieinstitusjon ■ Øvrige/ikke støytsatt 	Støynivå <ul style="list-style-type: none"> > 55 dB > 60 dB > 65 dB 	E6 Roterud - Storhove Støysonekart 0-alternativ Prognoseår 2045	Produsert for AF Gruppen Norge AS Tegningsdato 20.01.21 Prosjektnummer 5195019 Produsert av DIACNG Kontrollert av ADSUL Målestokk 1:9000 (A3) Tegningsnummer X01 - 05 Versjon 01
			Beregningsoppløsning: 20 x 20 m Støynivå Lden [dB] 4.0 m.o.t.	

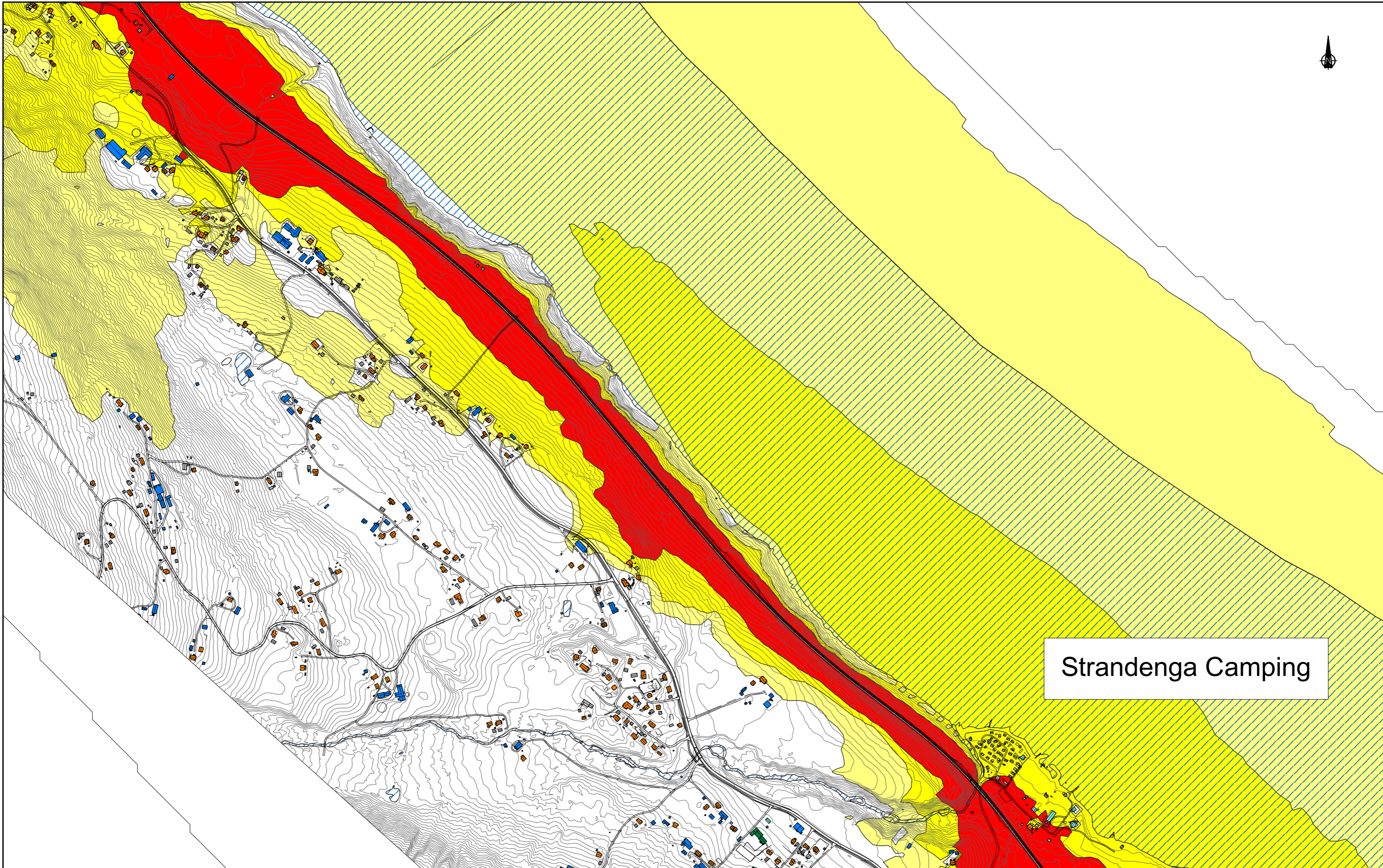


Furuodden Camping

Kartutsnitt 	Tegnforklaring <ul style="list-style-type: none"> Bolig Fritidsbolig Næringsbygg/offentlig bygg Overnattingssted Barnehage/skole Pleieinstitusjon Øvrige/ikke støytsatt 	Støy nivå <ul style="list-style-type: none"> < 55 dB > 55 dB > 60 dB > 65 dB 	E6 Roterud - Storhove Støysonekart 0-alternativ Prognoseår 2045 Beregningsoppløsning: 20 x 20 m Støynivå Lden [dB] 4.0 m.o.t.	Produsert for Tegningsdato Prosjektnummer Produsert av Kontrollert av Målestokk Tegningsnummer Versjon	AF Gruppen Norge AS 20.01.21 5195019 DIACNG ADSUL 1:9000 (A3) X01 - 06 01
				Norconsult	



Strandenga Camping





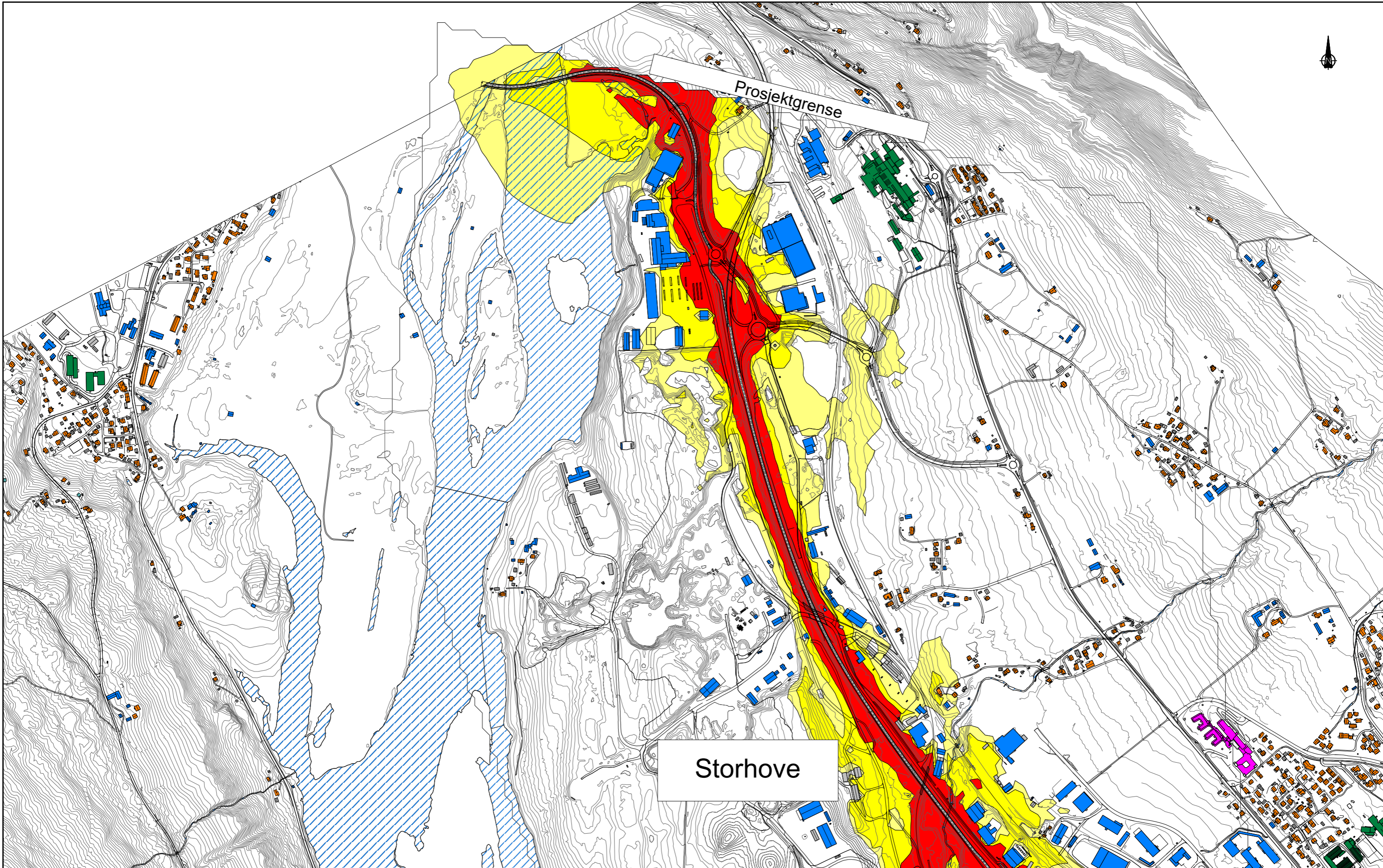
Kartutsnitt	Tegnforklaring	Støynivå	E6 Roterud - Storhove	Produert for	AF Gruppen Norge AS
	<ul style="list-style-type: none"> ■ Bolig ■ Fritidsbolig ■ Næringsbygg/offentlig bygg ■ Overmattingssted ■ Barnehage/skole ■ Pleieinstitusjon ■ Øvrige/ikke støutsatt 	<ul style="list-style-type: none"> < 55 dB > 55 dB > 60 dB > 65 dB 	Støysonekart 0-alternativ Prognoseår 2045	Tegningsdato	20.01.21
				Prosjektnummer	5195019
				Produert av	DIACNG
				Kontrollert av	ADSUL
				Målestokk	1:9000 (A3)
				Tegningsnummer	X01 - 07
				Versjon	01
			Beregningsoppløsning: 20 x 20 m Støynivå Lden [dB] 4.0 m.o.t.	Norconsult	



Birstrand

Prosjektgrense

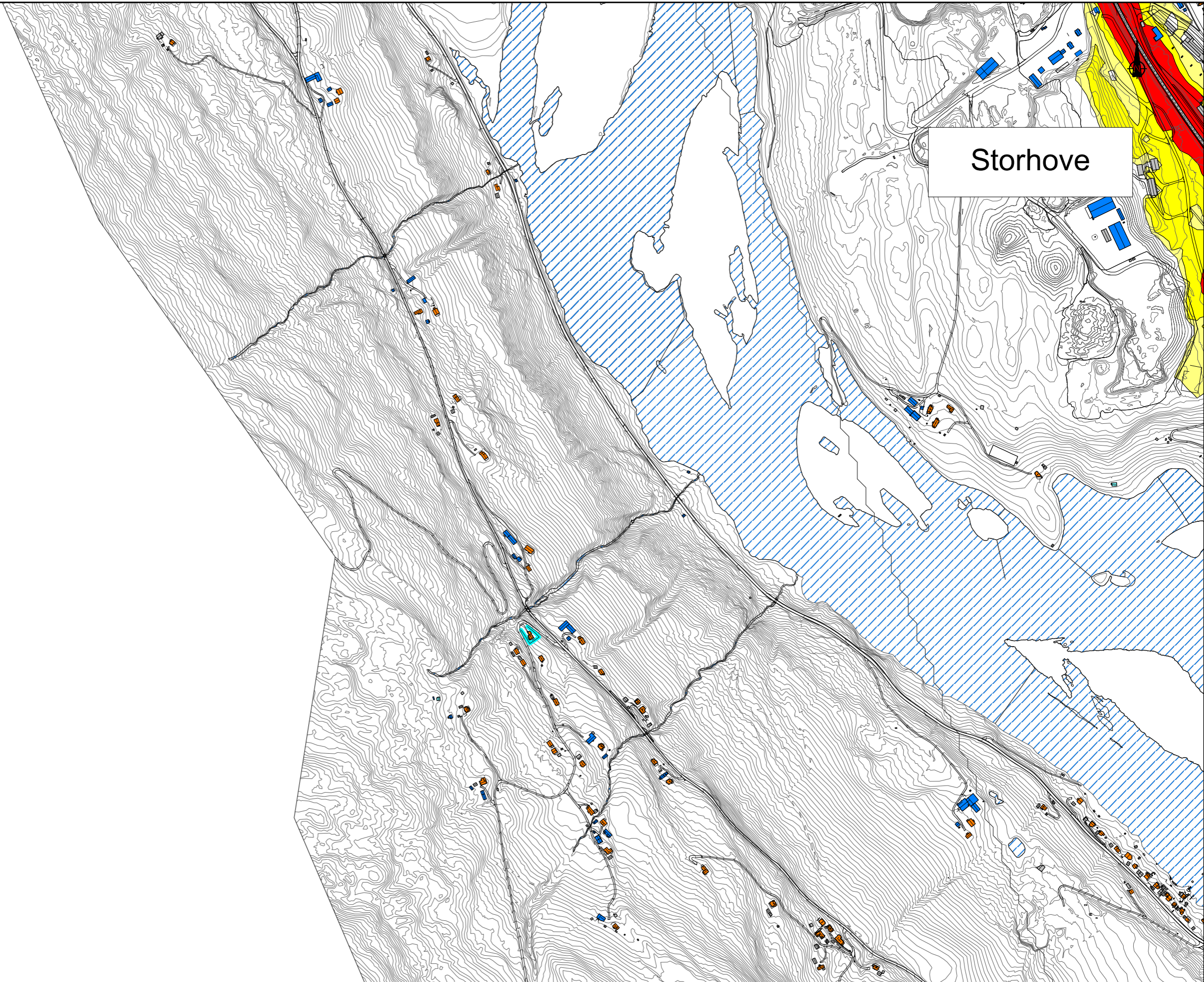
Kartutsnitt 	Tegnforklaring <ul style="list-style-type: none"> Bolig Fritidsbolig Næringsbygg/offentlig bygg Overmattingssted Barnehage/skole Pleieinstitusjon Øvrige/ikke støytsatt 	Støynivå <ul style="list-style-type: none"> < 55 dB > 55 dB > 60 dB > 65 dB 	E6 Roterud - Storhove Støysonekart 0-alternativ Prognoseår 2045 Beregningsoppløsning: 20 x 20 m Støynivå Lden [dB] 4.0 m.o.t.	Produsert for Tegningsdato Prosjektnummer Produsert av Kontrollert av Målestokk Tegningsnummer Versjon	AF Gruppen Norge AS 20.01.21 5195019 DIACNG ADSUL 1:9000 (A3) X01 - 08 01
				Norconsult 	



Storhove


Kartutsnitt	Tegnforklaring	Støynivå	E6 Roterud - Storhove	Produisert for	AF Gruppen Norge AS
	Bolig	> 55 dB	Støysonekart 0-alternativ Prognoseår 2045	Tegningsdato	20.01.21
	Fritidsbolig	> 60 dB		Prosjektnummer	5195019
	Næringsbygg/offentlig bygg	> 65 dB		Produert av	DIACNG
	Overnattingssted			Kontrollert av	ADSUL
	Barnehage/skole		Målestokk	1:9000 (A3)	
	Pleieinstitusjon		Tegningsnummer	X02 - 01	
	Øvrige/ikke støysatt		Versjon	01	
			Beregningsoppløsning: 20 x 20 m Støynivå Lden [dB] 1.5 m.o.t.		

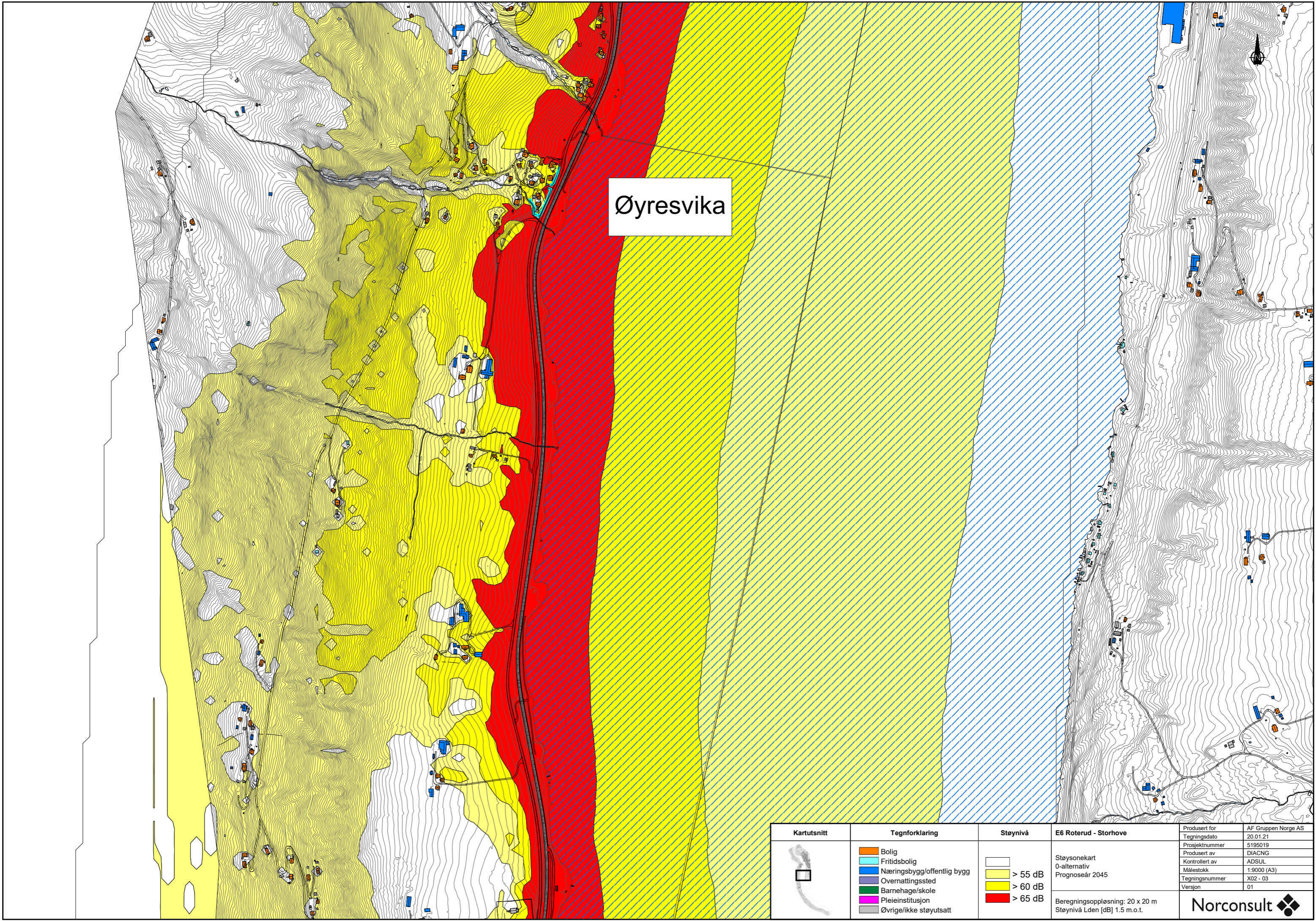
Storhove




Kartutsnitt	Tegnforklaring	Støynivå	E6 Roterud - Storhove	Produert for	AF Gruppen Norge AS
	Bolig	< 55 dB	Støysonekart	Tegningsdato	20.01.21
	Fritidsbolig	> 55 dB	0-alternativ	Prosjektnummer	5195019
	Næringsbygg/offentlig bygg	> 60 dB	Prognoseår 2045	Produsert av	DIACNG
	Overmattingssted	> 65 dB		Kontrollert av	ADSUL
	Barnehage/skole			Målestokk	1:9000 (A3)
	Pleieinstitusjon			Tegningsnummer	X02 - 02
	Øvrige/ikke støytsatt			Versjon	01
			Beregningsoppløsning: 20 x 20 m Støynivå Lden [dB] 1.5 m.o.t.		

Øyresvika

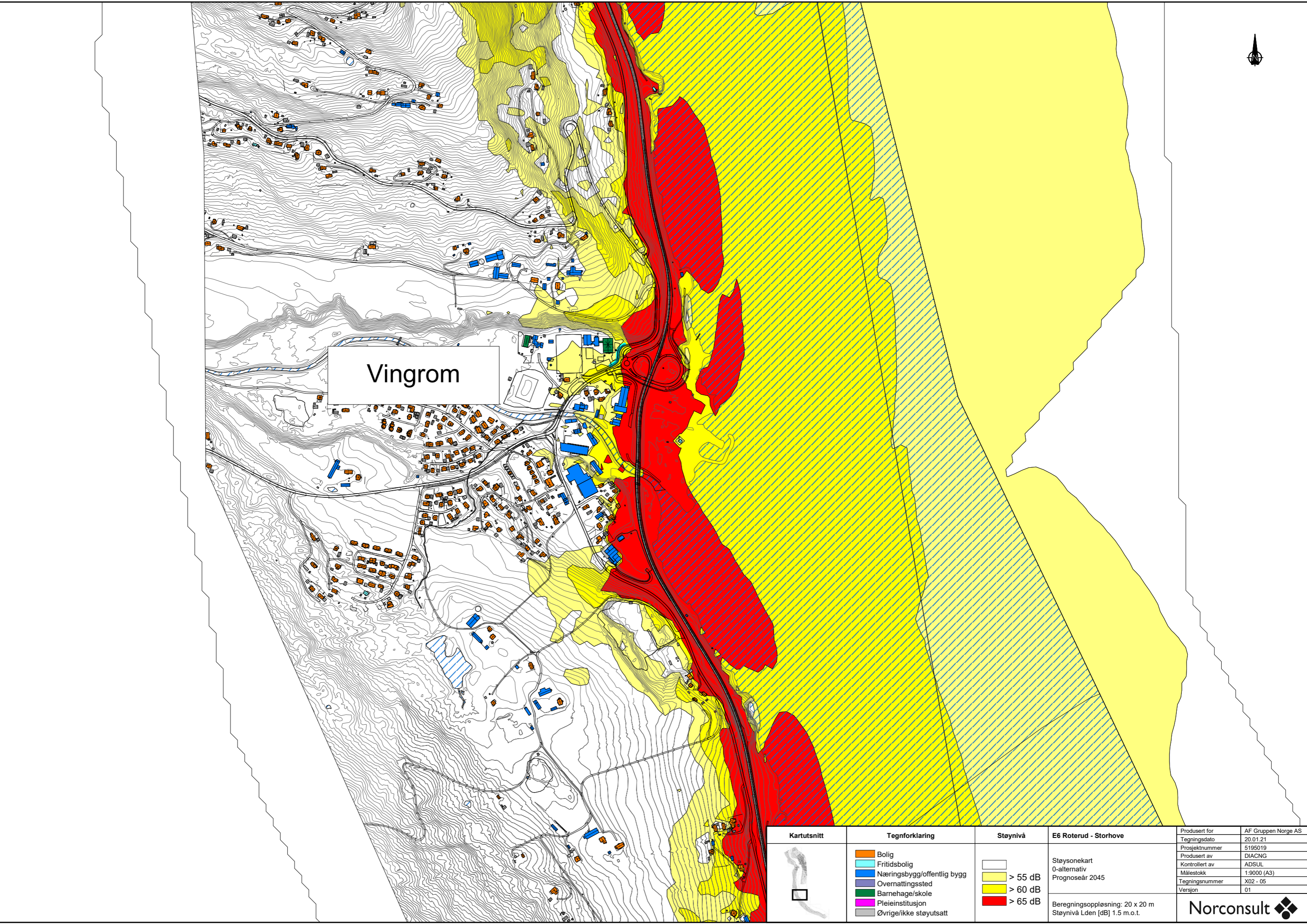
Kartutsnitt 	Tegnforklaring <ul style="list-style-type: none"> ■ Bolig ■ Fritidsbolig ■ Næringsbygg/offentlig bygg ■ Overnattingssted ■ Barnehage/skole ■ Pleieinstitusjon ■ Øvrige/ikke støyutsatt 	Støynivå <ul style="list-style-type: none"> < 55 dB > 55 dB > 60 dB > 65 dB 	E6 Roterud - Storhove Støysonekart 0-alternativ Prognoseår 2045 Beregningsoppløsning: 20 x 20 m Støynivå Lden [dB] 1.5 m.o.t.	Produsert for Tegningsdato	AF Gruppen Norge AS 20.01.21
				Prosjektnummer Produsert av Kontrollert av Målestokk Tegningsnummer Versjon	5195019 DIACNG ADSUL 1:9000 (A3) X02 - 03 01



Vingrom kirke

Kartutsnitt 	Tegnforklaring <ul style="list-style-type: none"> ■ Bolig ■ Fritidsbolig ■ Næringsbygg/offentlig bygg ■ Overmattingssted ■ Barnehage/skole ■ Pleieinstitusjon ■ Øvrige/ikke støytsatt 	Støynivå <ul style="list-style-type: none"> < 55 dB > 55 dB > 60 dB > 65 dB 	E6 Roterud - Storhove Støysonekart 0-alternativ Prognoseår 2045 Beregningsoppløsning: 20 x 20 m Støynivå Lden [dB] 1.5 m.o.t.	Produsert for Tegningsdato	AF Gruppen Norge AS 20.01.21
				Prosjektnummer Produsert av Kontrollert av Målestokk Tegningsnummer Versjon	5195019 DIACNG ADSUL 1:9000 (A3) X02 - 04 01







Vingrom

Kartutsnitt 	Tegnforklaring <ul style="list-style-type: none"> ■ Bolig ■ Fritidsbolig ■ Næringsbygg/offentlig bygg ■ Overmattingssted ■ Barnehage/skole ■ Pleieinstitusjon ■ Øvrige/ikke støytsatt 	Støynivå <ul style="list-style-type: none"> ■ > 55 dB ■ > 60 dB ■ > 65 dB 	E6 Roterud - Storhove Støysonekart 0-alternativ Prognoseår 2045	Produsert for AF Gruppen Norge AS Tegningsdato 20.01.21 Prosjektnummer 5195019 Produsert av DIACNG Kontrollert av ADSUL Målestokk 1:9000 (A3) Tegningsnummer X02 - 05 Versjon 01
			Beregningsoppløsning: 20 x 20 m Støynivå Lden [dB] 1.5 m.o.t.	Norconsult

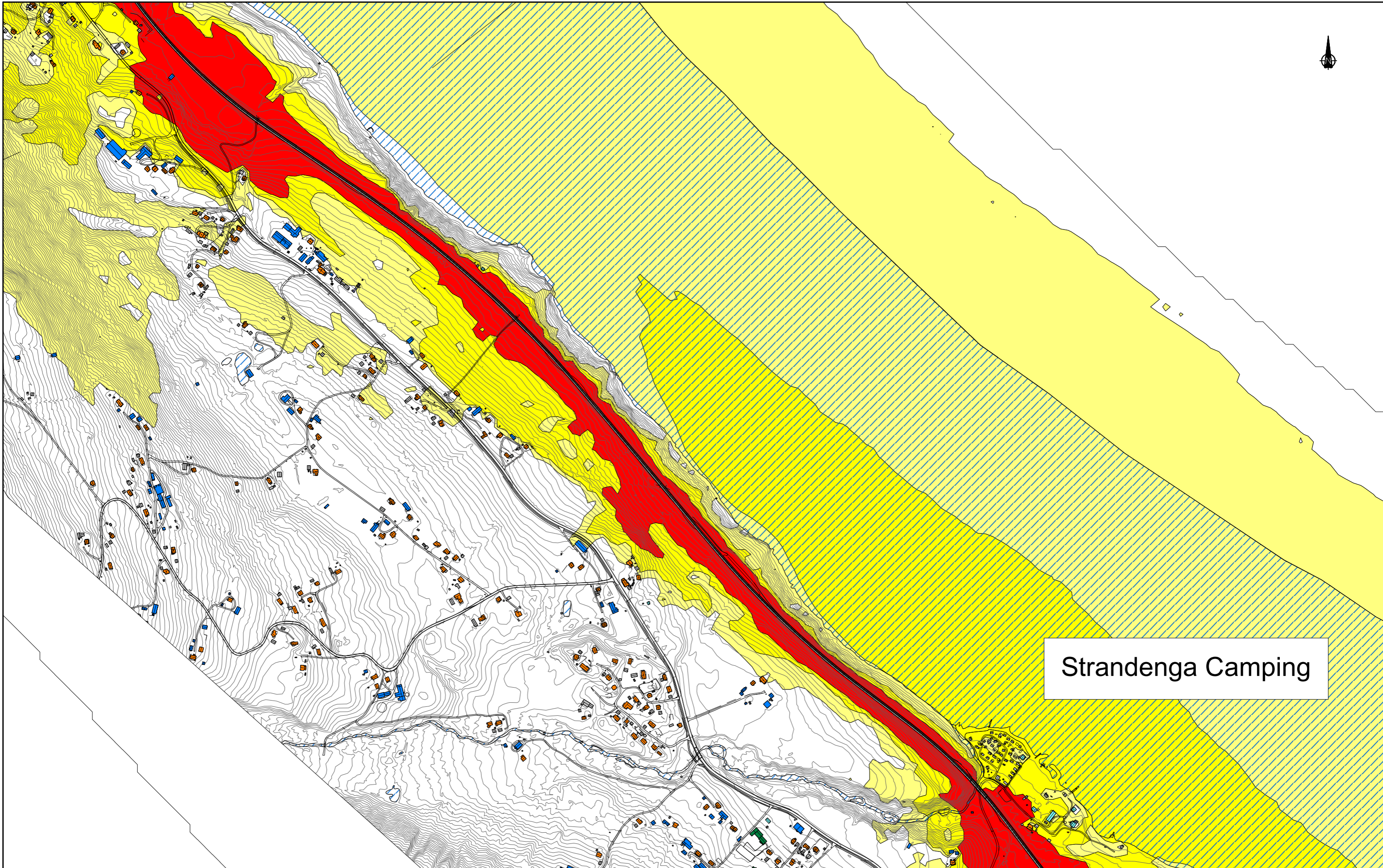


Furuodden Camping

Kartutsnitt 	Tegnforklaring <ul style="list-style-type: none"> ■ Bolig ■ Fritidsbolig ■ Næringsbygg/offentlig bygg ■ Overnattingssted ■ Barnehage/skole ■ Pleieinstitusjon ■ Øvrige/ikke støytsatt 	Støynivå <ul style="list-style-type: none"> < 55 dB > 55 dB > 60 dB > 65 dB 	E6 Roterud - Storhove Støysonekart 0-alternativ Prognoseår 2045 Beregningsoppløsning: 20 x 20 m Støynivå Lden [dB] 1.5 m.o.t.	Produsert for AF Gruppen Norge AS
				Tegningsdato 20.01.21
		Prosjektnummer 5195019		
		Produsert av DIACNG		
		Kontrollert av ADSUL		
		Målestokk 1:9000 (A3)		
		Tegningsnummer X02 - 06		
		Versjon 01		
			Norconsult 	



Strandenga Camping





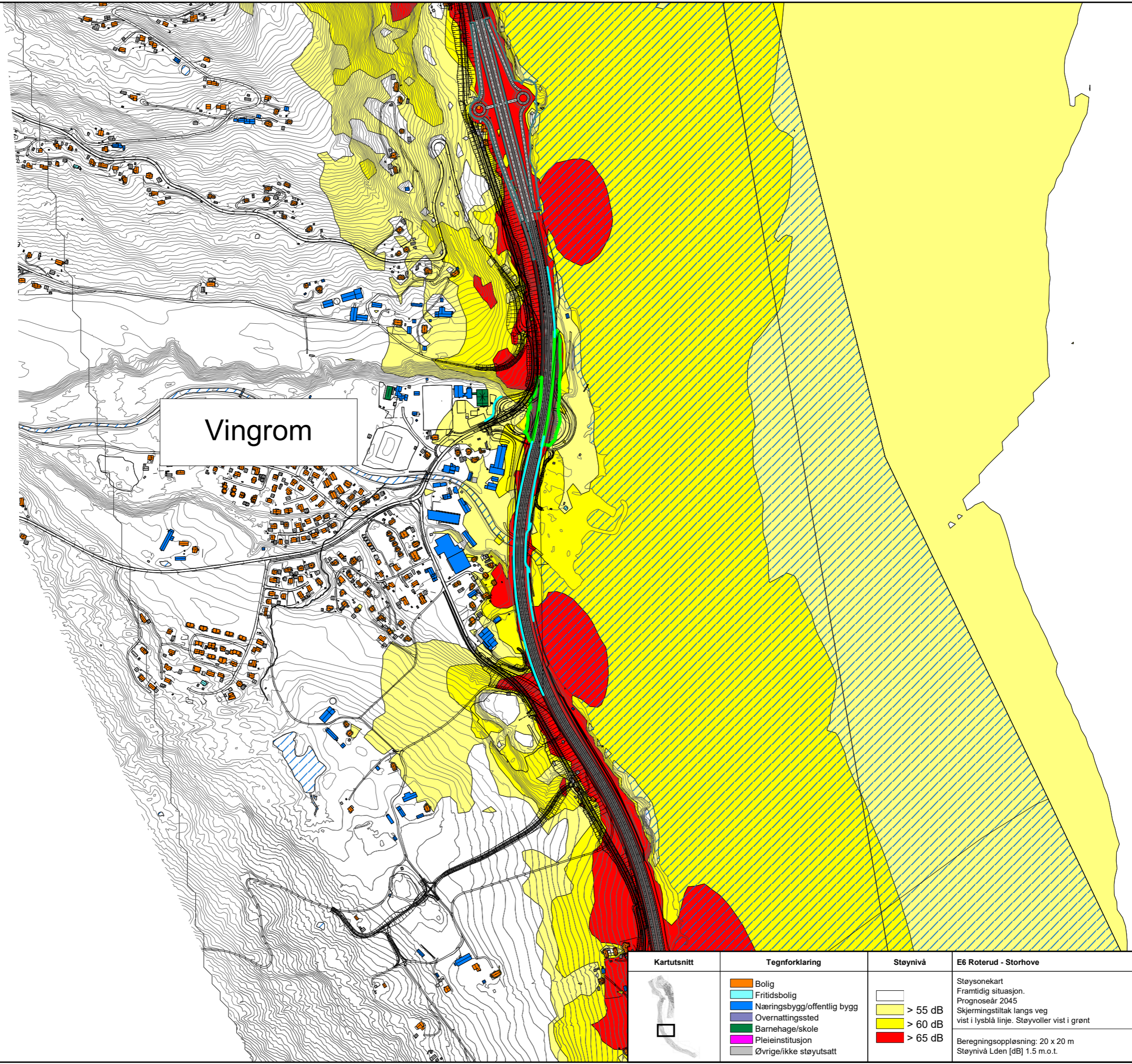
Kartutsnitt 	Tegnforklaring <ul style="list-style-type: none"> ■ Bolig ■ Fritidsbolig ■ Næringsbygg/offentlig bygg ■ Overnattingssted ■ Barnehage/skole ■ Pleieinstitusjon ■ Øvrige/ikke støytsatt 	Støynivå <ul style="list-style-type: none"> > 55 dB > 60 dB > 65 dB 	E6 Roterud - Storhove Støysonekart 0-alternativ Prognoseår 2045 Beregningsoppløsning: 20 x 20 m Støynivå Lden [dB] 1.5 m.o.t.	Produsert for Tegningsdato	AF Gruppen Norge AS 20.01.21
				Prosjektnummer Produsert av	5195019 DIACNG
				Kontrollert av Målestokk	ADSUL 1:9000 (A3)
				Tegningsnummer Versjon	X02 - 07 01
				Norconsult	



Birstrand

Prosjektgrense

Kartutsnitt 	Tegnforklaring <ul style="list-style-type: none"> ■ Bolig ■ Fritidsbolig ■ Næringsbygg/offentlig bygg ■ Overmattingssted ■ Barnehage/skole ■ Pleieinstitusjon ■ Øvrige/ikke støytsatt 	Støynivå <ul style="list-style-type: none"> < 55 dB > 55 dB > 60 dB > 65 dB 	E6 Roterud - Storhove Støysonekart 0-alternativ Prognoseår 2045	Produsert for AF Gruppen Norge AS Tegningsdato 20.01.21 Prosjektnummer 5195019 Produsert av DIACNG Kontrollert av ADSUL Målestokk 1:9000 (A3) Tegningsnummer X02 - 08 Versjon 01
			Beregningsoppløsning: 20 x 20 m Støynivå Lden [dB] 1.5 m.o.t.	



Vingrom

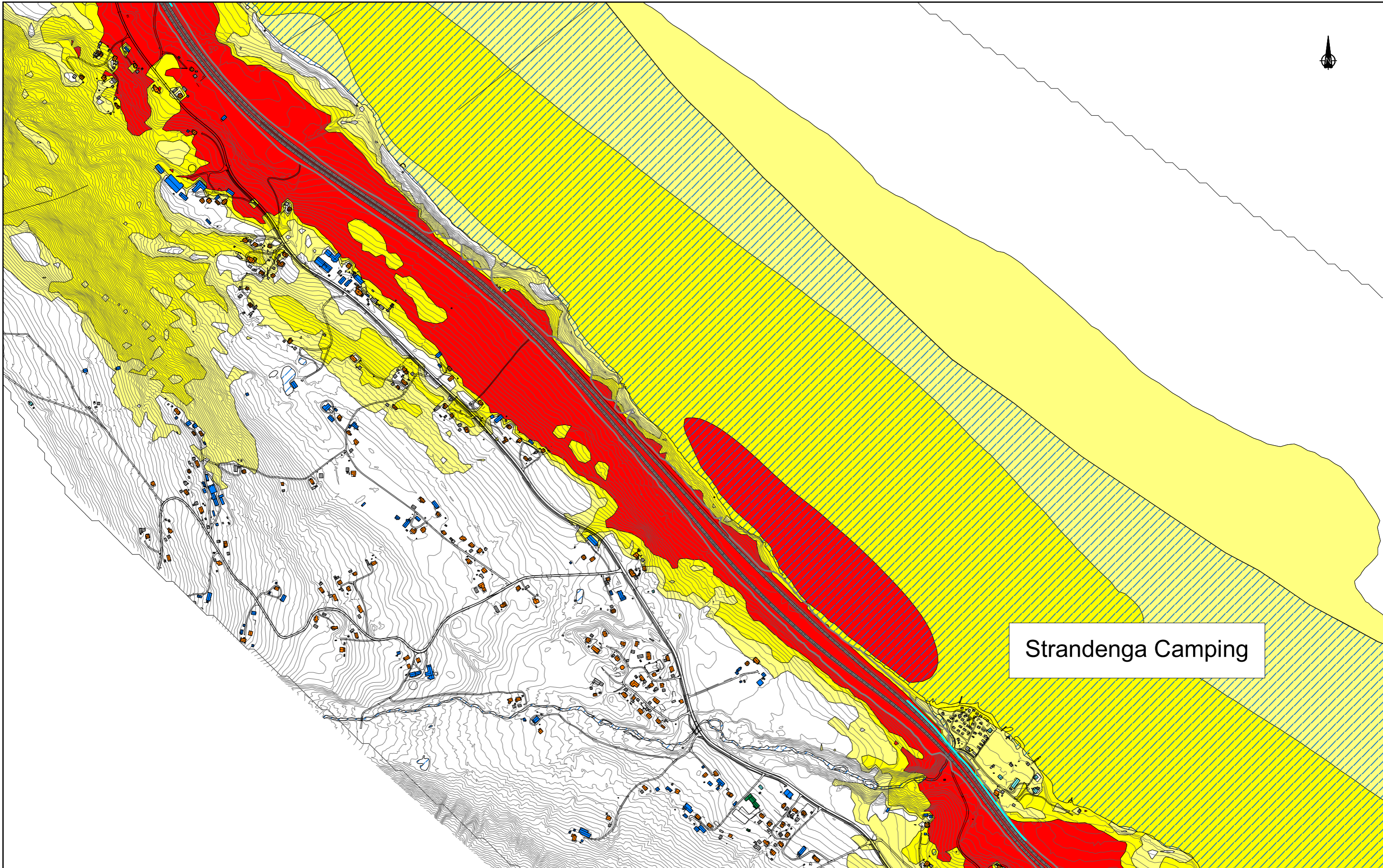


Kartutsnitt	Tegnforklaring	Støynivå	E6 Roterud - Storhove	Produert for	AF Gruppen Norge AS
	<ul style="list-style-type: none"> ■ Bolig ■ Fritidsbolig ■ Næringsbygg/offentlig bygg ■ Overnattingssted ■ Barnehage/skole ■ Pleieinstitusjon ■ Øvrige/ikke støysatt 	<ul style="list-style-type: none"> > 55 dB > 60 dB > 65 dB 	<p>Støysonekart Framtidig situasjon. Prognoseår 2045 Skjermingstiltak langs veg vist i lysblå linje. Støyvoller vist i grønt</p> <p>Beregningsoppløsning: 20 x 20 m Støynivå Lden [dB] 1.5 m.o.t.</p>	<p>Tegningsdato 19.05.2022</p> <p>Prosjektnummer 5195019</p> <p>Produert av DIACNG</p> <p>Kontrollert av ADSUL</p> <p>Målestokk 1:9000 (A3)</p> <p>Tegningsnummer X05 - 05 rev01</p> <p>Versjon 03</p>	



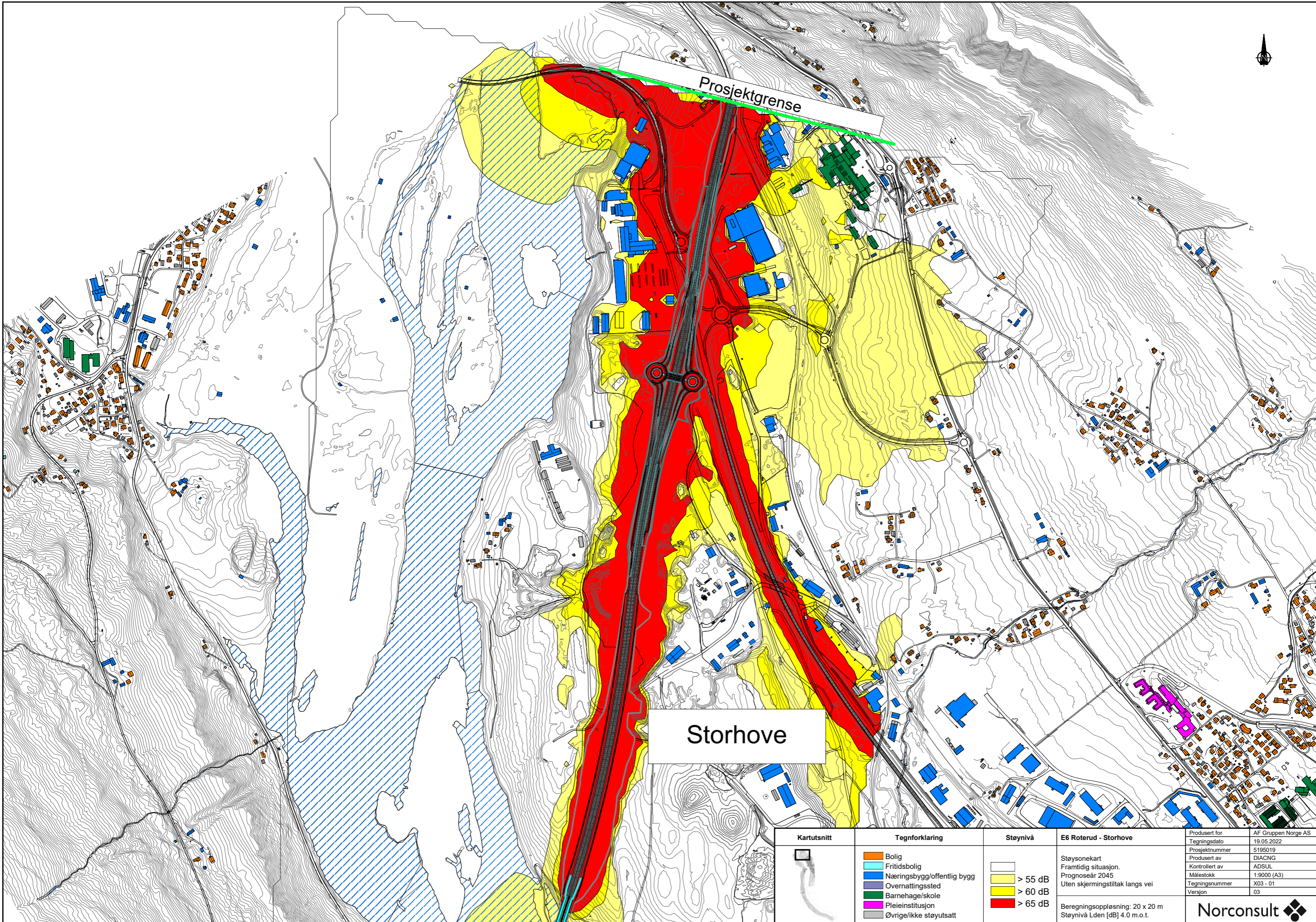
Furuodden Camping

Kartutsnitt 	Tegnforklaring <ul style="list-style-type: none"> ■ Bolig ■ Fritidsbolig ■ Næringsbygg/offentlig bygg ■ Overnattingssted ■ Barnehage/skole ■ Pleieinstitusjon ■ Øvrige/ikke støytsatt 	Støynivå <ul style="list-style-type: none"> < 55 dB > 55 dB > 60 dB > 65 dB 	E6 Roterud - Storhove Støysonekart Framtidig situasjon. Prognoseår 2045 Skjermingstiltak langs veg vist i lysblå linje Beregningsoppløsning: 20 x 20 m Støynivå Lden [dB] 1.5 m.o.t.	Produsert for Tegningsdato Prosjektnummer Produsert av Kontrollert av Målestokk Tegningsnummer Versjon	AF Gruppen Norge AS 19.05.2022 5195019 DIACNG ADSUL 1:9000 (A3) X05 - 06 03
				Norconsult	



Strandenga Camping

Kartutsnitt	Tegnforklaring	Støynivå	E6 Roterud - Storhove	Produert for	AF Gruppen Norge AS
	<ul style="list-style-type: none"> ■ Bolig ■ Fritidsbolig ■ Næringsbygg/offentlig bygg ■ Overmattingssted ■ Barnehage/skole ■ Pleieinstitusjon ■ Øvrige/ikke støyuksatt 	<ul style="list-style-type: none"> > 55 dB > 60 dB > 65 dB 	Støysonekart Framtidig situasjon. Prognoseår 2045 Skjermingstiltak langs veg vist i lysblå linje	Tegningsdato 19.05.2022	Prosjektnummer 5195019
			Beregningsoppløsning: 20 x 20 m Støynivå Lden [dB] 1.5 m.o.t.	Produert av DIACNG	Kontrollert av ADSUL
				Målestokk 1:9000 (A3)	Tegningsnummer X05 - 07
				Versjon 03	

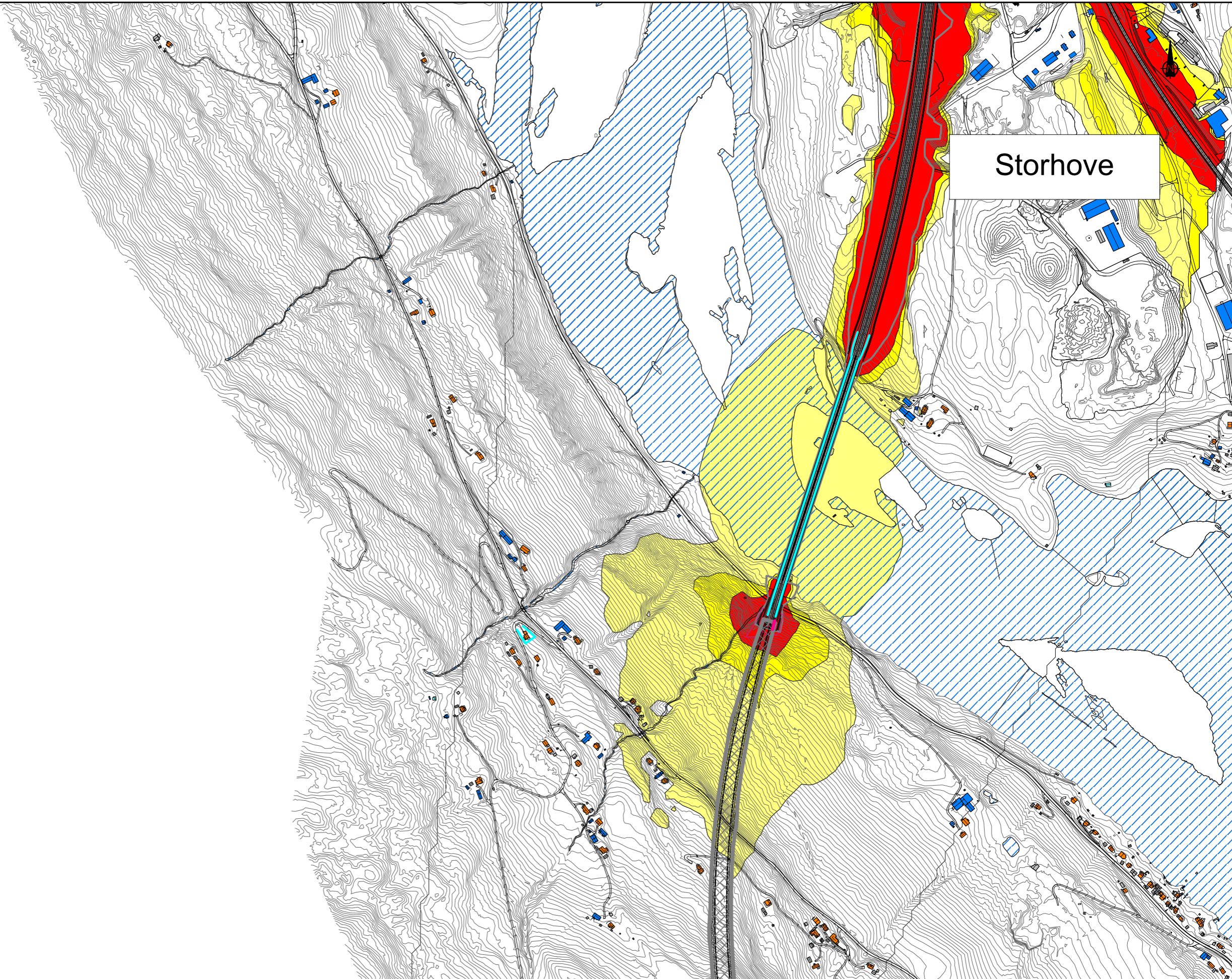


Storhove

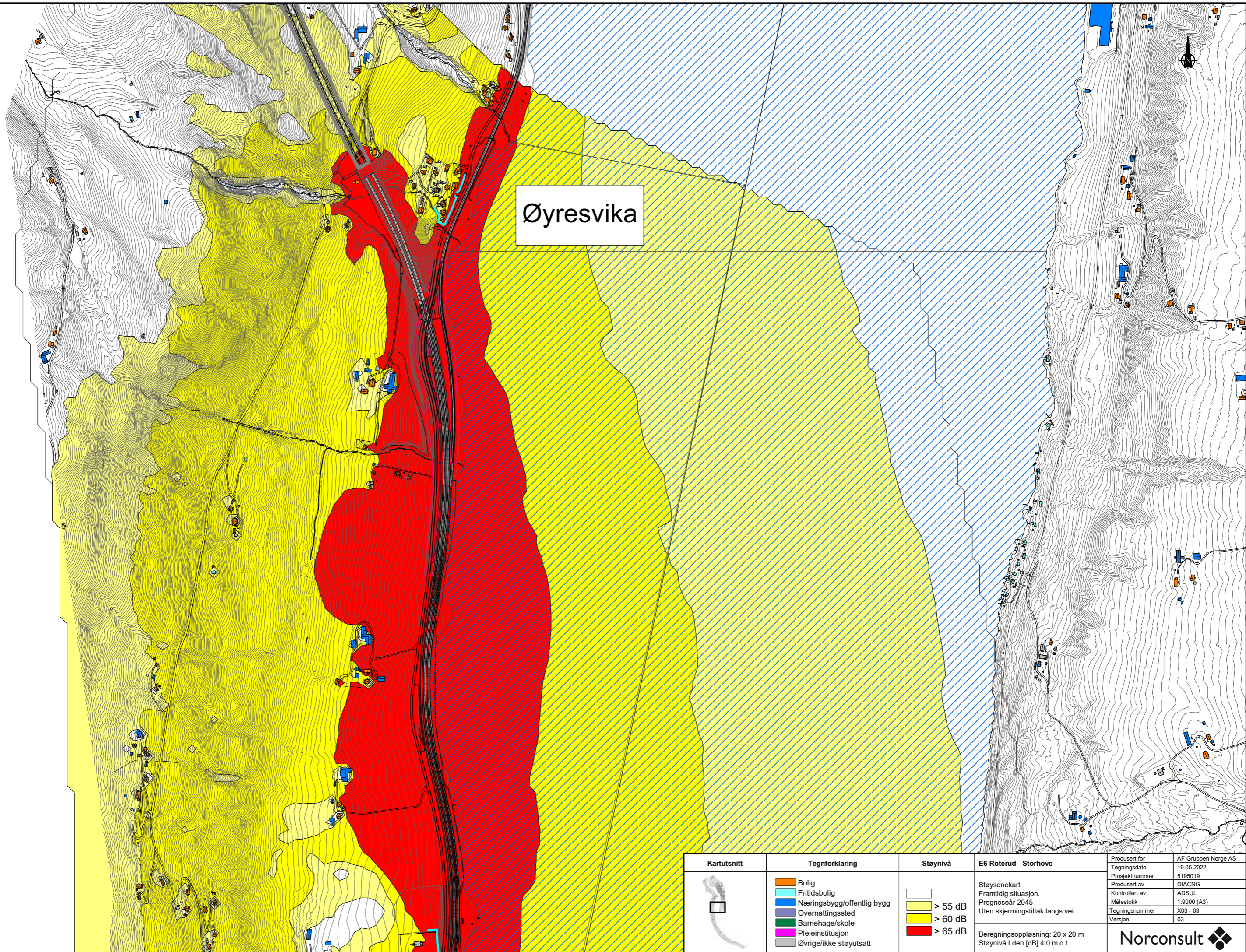
Prosjektgrense

Kartutsnitt	Tegnforklaring	Støynivå	E6 Roterud - Storhove	Produisert for	AF Gruppen Norge AS
	Bolig	> 55 dB	Støysonekart Framtidig situasjon. Prognoseår 2045 Uten skjermingstiltak langs vei	Tegningsdato	19.05.2022
	Fritidsbolig	> 60 dB		Prosjektnummer	5195019
	Næringsbygg/offentlig bygg	> 65 dB		Produert av	DIACNG
	Overmattingssted			Kontrollert av	ADSUL
	Barnehage/skole		Målestokk	1:9000 (A3)	
	Pleieinstitusjon		Tegningsnummer	X03 - 01	
	Øvrige/ikke støysatt		Versjon	03	
			Beregningsoppløsning: 20 x 20 m Støynivå Lden [dB] 4.0 m.o.t.		



Storhove

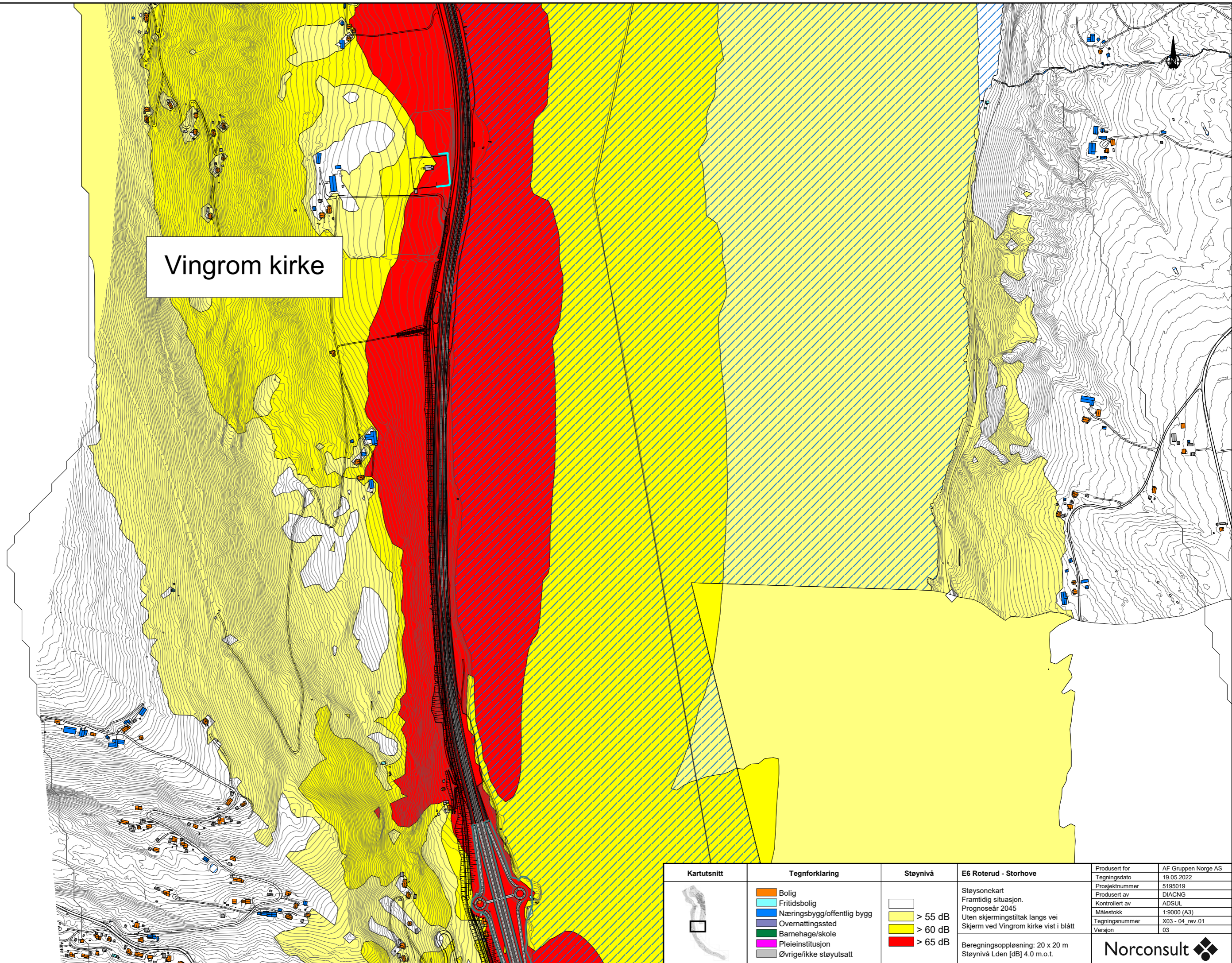


Kartutsnitt	Tegnforklaring	Støynivå	E6 Roterud - Storhove	Produert for	AF Gruppen Norge AS
	Bolig	> 55 dB	Støysonekart	Tegningsdato	19.05.2022
	Fritidsbolig	> 60 dB	Framtidig situasjon.	Prosjektnummer	5195019
	Næringsbygg/offentlig bygg	> 65 dB	Prognoseår 2045	Produert av	DIACNG
	Overmattingssted		Støyskjerm på bru vist i blå linje	Kontrollert av	ADSUL
	Barnehage/skole			Målestokk	1:9000 (A3)
	Pleieinstitusjon			Tegningsnummer	X03 - 02
	Øvrige/ikke støysatt			Versjon	03
			Beregningsoppløsning: 20 x 20 m	Norconsult	
			Støynivå Lden [dB] 4.0 m.o.t.		



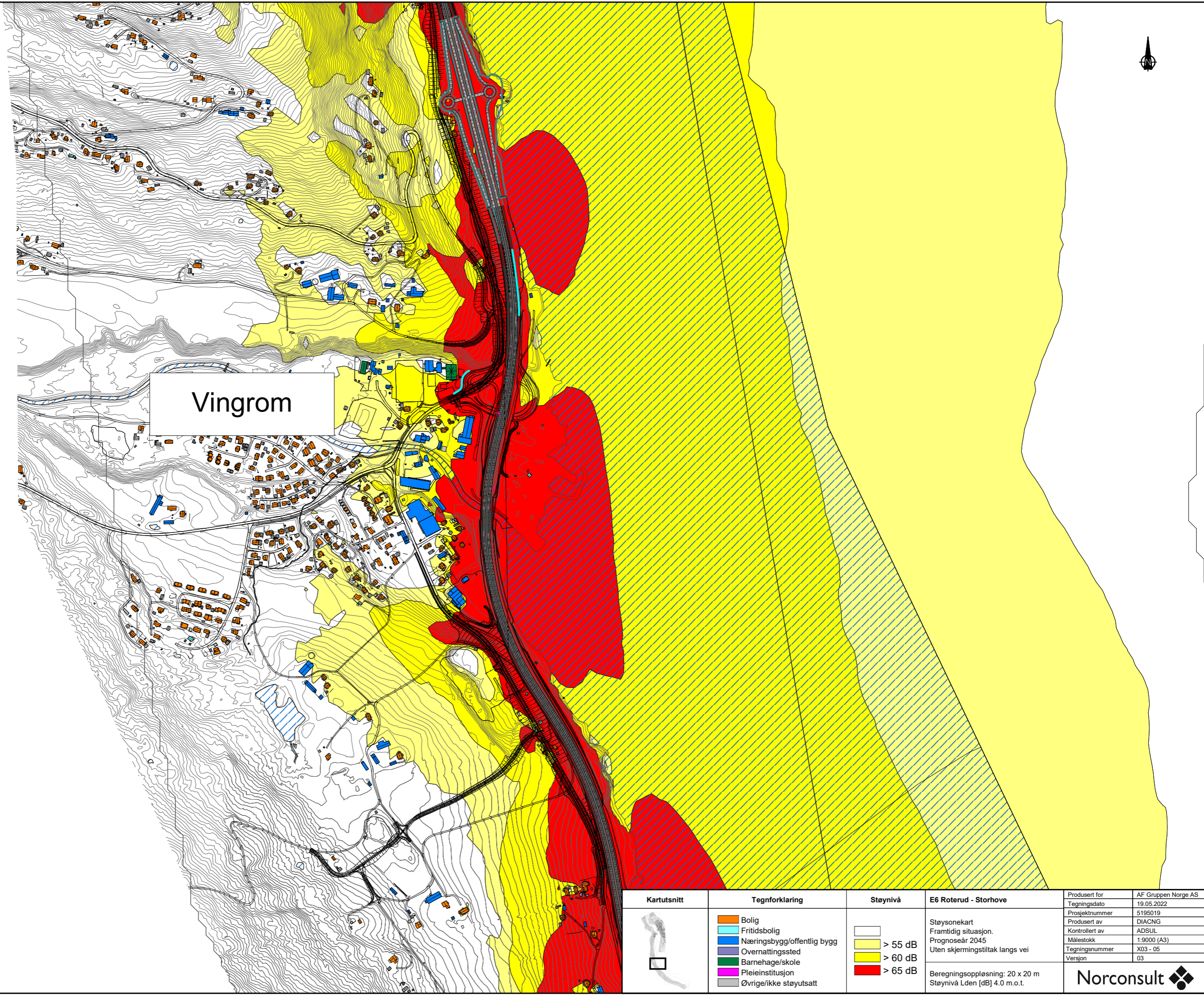
Øyresvika

Kartutsnitt 	Tegnforklaring <ul style="list-style-type: none"> ■ Bolig ■ Fritidsbolig ■ Næringsbygg/offentlig bygg ■ Overmatingssted ■ Barnehage/skole ■ Pleieinstitusjon ■ Øvrige/ikke støytsatt 	Støynivå <ul style="list-style-type: none"> > 55 dB > 60 dB > 65 dB 	E6 Roterud - Storhove Støysonekart Framtidig situasjon. Prognoseår 2045 Uten skjermingstiltak langs vei	Produsert for AF Gruppen Norge AS
				Tegningsdato 19.05.2022
				Prosjektnummer 5195019
				Produsert av DIACNG
				Kontrollert av ADSUL
				Målestokk 1:9000 (A3)
				Tegningsnummer X03 - 03
				Versjon 03
Beregningsoppløsning: 20 x 20 m Støynivå Lden [dB] 4.0 m.o.t.				Norconsult 



Vingrom kirke

Kartutsnitt	Tegnforklaring	Støynivå	E6 Roterud - Storhove	Produert for	AF Gruppen Norge AS
	<ul style="list-style-type: none"> ■ Bolig ■ Fritidsbolig ■ Næringsbygg/offentlig bygg ■ Overnattingssted ■ Barnehage/skole ■ Pleieinstitusjon ■ Øvrige/ikke støytsatt 	<ul style="list-style-type: none"> < 55 dB > 55 dB > 60 dB > 65 dB 	Støysonekart Framtidig situasjon. Prognoseår 2045 Uten skjermingstiltak langs vei Skjerm ved Vingrom kirke vist i blått	Tegningsdato 19.05.2022	Prosjektnummer 5195019
			Beregningsoppløsning: 20 x 20 m Støynivå Lden [dB] 4.0 m.o.t.	Produert av DIACNG	Kontrollert av ADSUL
				Målestokk 1:9000 (A3)	Tegningsnummer X03 - 04 rev.01
				Versjon 03	03





Vingrom

Kartutsnitt 	Tegnforklaring <ul style="list-style-type: none"> ■ Bolig ■ Fritidsbolig ■ Næringsbygg/offentlig bygg ■ Overmattingssted ■ Barnehage/skole ■ Pleieinstitusjon ■ Øvrige/ikke støytsatt 	Støynivå <ul style="list-style-type: none"> > 55 dB > 60 dB > 65 dB 	E6 Roterud - Storhove Støysonekart Framtidig situasjon. Prognoseår 2045 Uten skjermingstiltak langs vei	Produsert for AF Gruppen Norge AS Tegningsdato 19.05.2022 Prosjektnummer 5195019 Produsert av DIACNG Kontrollert av ADSUL Målestokk 1:9000 (A3) Tegningsnummer X03 - 05 Versjon 03
			Beregningsoppløsning: 20 x 20 m Støynivå Lden [dB] 4.0 m.o.t.	Norconsult

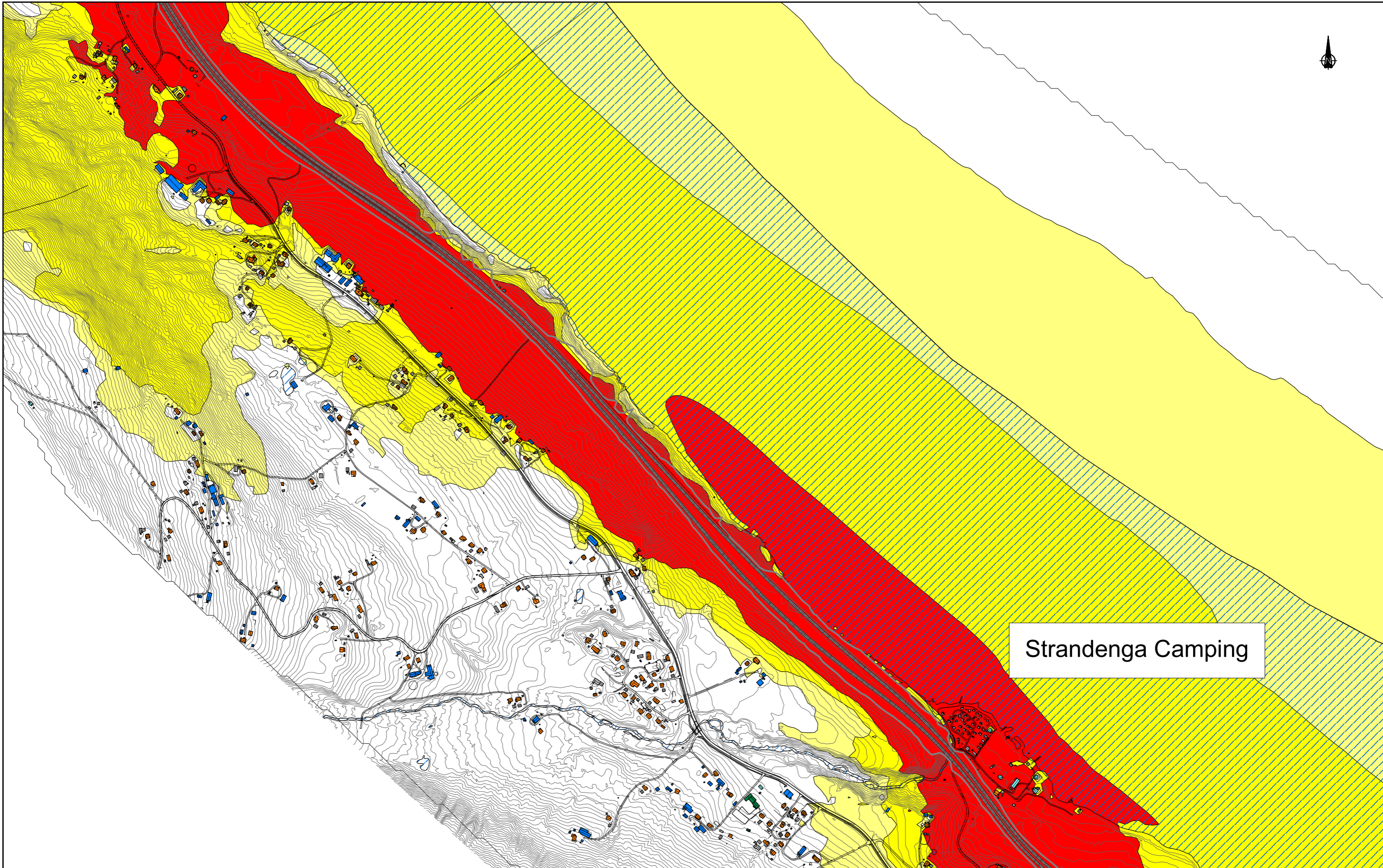


Furuodden Camping

Kartutsnitt 	Tegnforklaring <ul style="list-style-type: none"> ■ Bolig ■ Fritidsbolig ■ Næringsbygg/offentlig bygg ■ Overnattingssted ■ Barnehage/skole ■ Pleieinstitusjon ■ Øvrige/ikke støytsatt 	Støynivå <ul style="list-style-type: none"> < 55 dB > 55 dB > 60 dB > 65 dB 	E6 Roterud - Storhove Støysonekart Framtidig situasjon. Prognoseår 2045 Uten skjermingstiltak langs vei Beregningsoppløsning: 20 x 20 m Støynivå Lden [dB] 4.0 m.o.t.	Produsert for AF Gruppen Norge AS Tegningsdato 19.05.2022 Prosjektnummer 5195019 Produsert av DIACNG Kontrollert av ADSUL Målestokk 1:9000 (A3) Tegningsnummer X03 - 06 Versjon 03
	Norconsult 			



Strandenga Camping



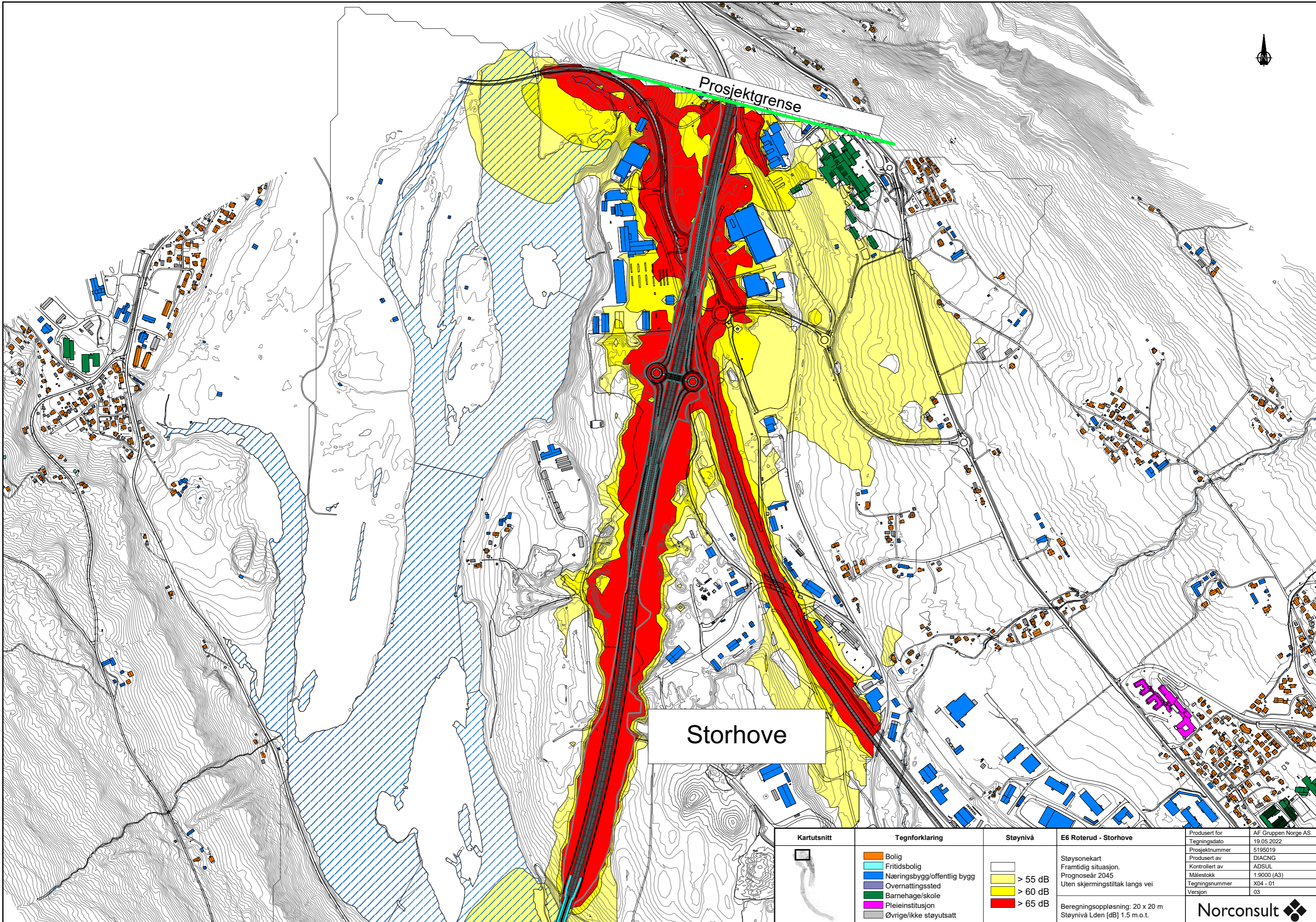
Kartutsnitt	Tegnforklaring	Støynivå	E6 Roterud - Storhove	Produert for	AF Gruppen Norge AS
	<ul style="list-style-type: none"> Bolig Fritidsbolig Næringsbygg/offentlig bygg Overmattingssted Barnehage/skole Pleieinstitusjon Øvrige/ikke støyuksatt 	<ul style="list-style-type: none"> > 55 dB > 60 dB > 65 dB 	Støysonekart Framtidig situasjon. Prognoseår 2045 Uten skjermingstiltak langs vei	Tegningsdato	19.05.2022
				Prosjektnummer	5195019
				Produert av	DIACNG
				Kontrollert av	ADSUL
				Målestokk	1:9000 (A3)
				Tegningsnummer	X03 - 07
				Versjon	03
			Beregningsoppløsning: 20 x 20 m Støynivå Lden [dB] 4.0 m.o.t.		



Birstrand

Prosjektgrense

Kartutsnitt 	Tegnforklaring <ul style="list-style-type: none"> ■ Bolig ■ Fritidsbolig ■ Næringsbygg/offentlig bygg ■ Overmattingssted ■ Barnehage/skole ■ Pleieinstitusjon ■ Øvrige/ikke støytsatt 	Støynivå <ul style="list-style-type: none"> < 55 dB > 55 dB > 60 dB > 65 dB 	E6 Roterud - Storhove Støysonekart Framtidig situasjon. Prognoseår 2045 Uten skjermingstiltak langs vei	Produsert for AF Gruppen Norge AS Tegningsdato 19.05.2022 Prosjektnummer 5195019 Produsert av DIACNG Kontrollert av ADSUL Målestokk 1:9000 (A3) Tegningsnummer X03 - 08 Versjon 03
			Beregningsoppløsning: 20 x 20 m Støynivå Lden [dB] 4.0 m.o.t.	Norconsult

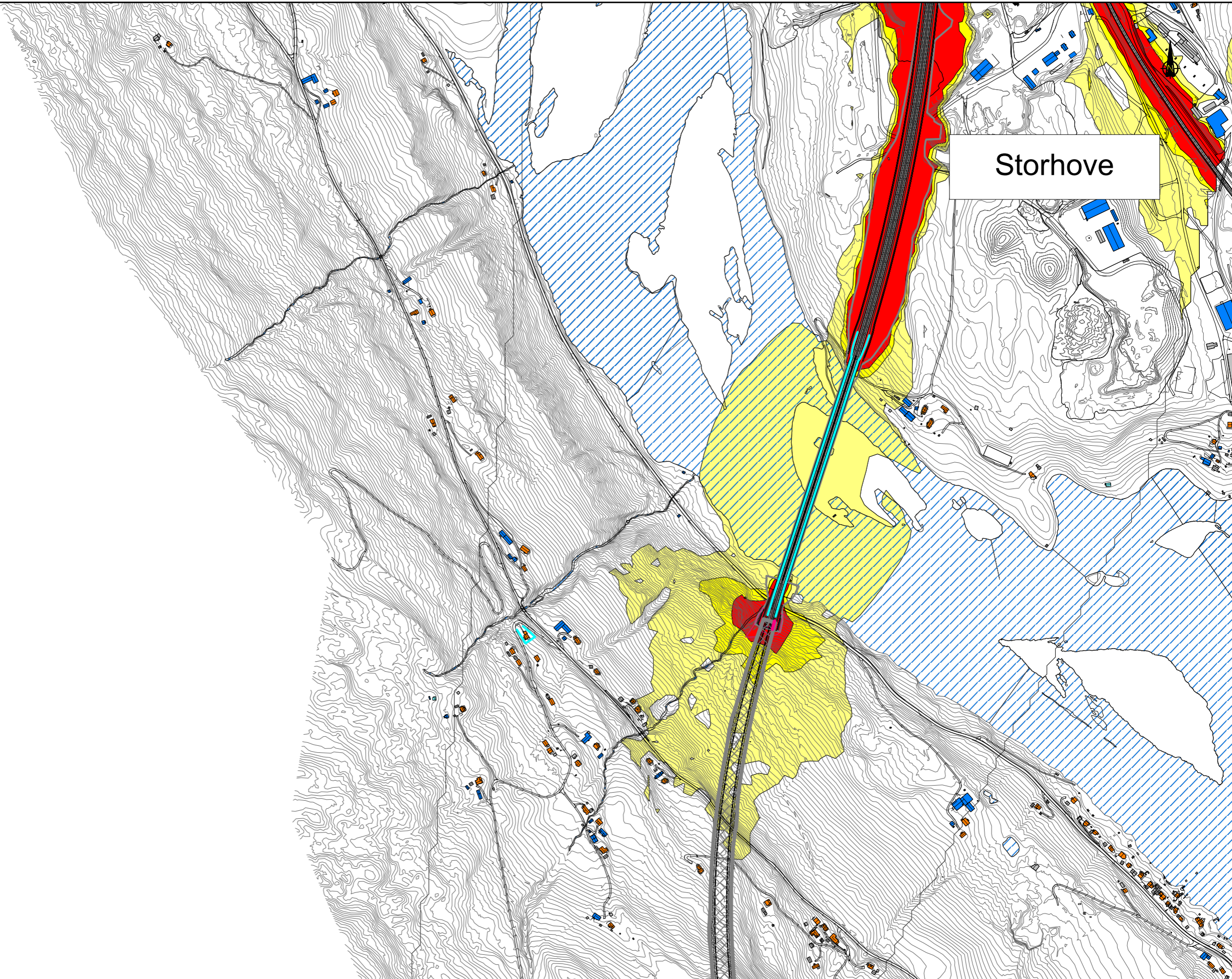


Prosjektgrense

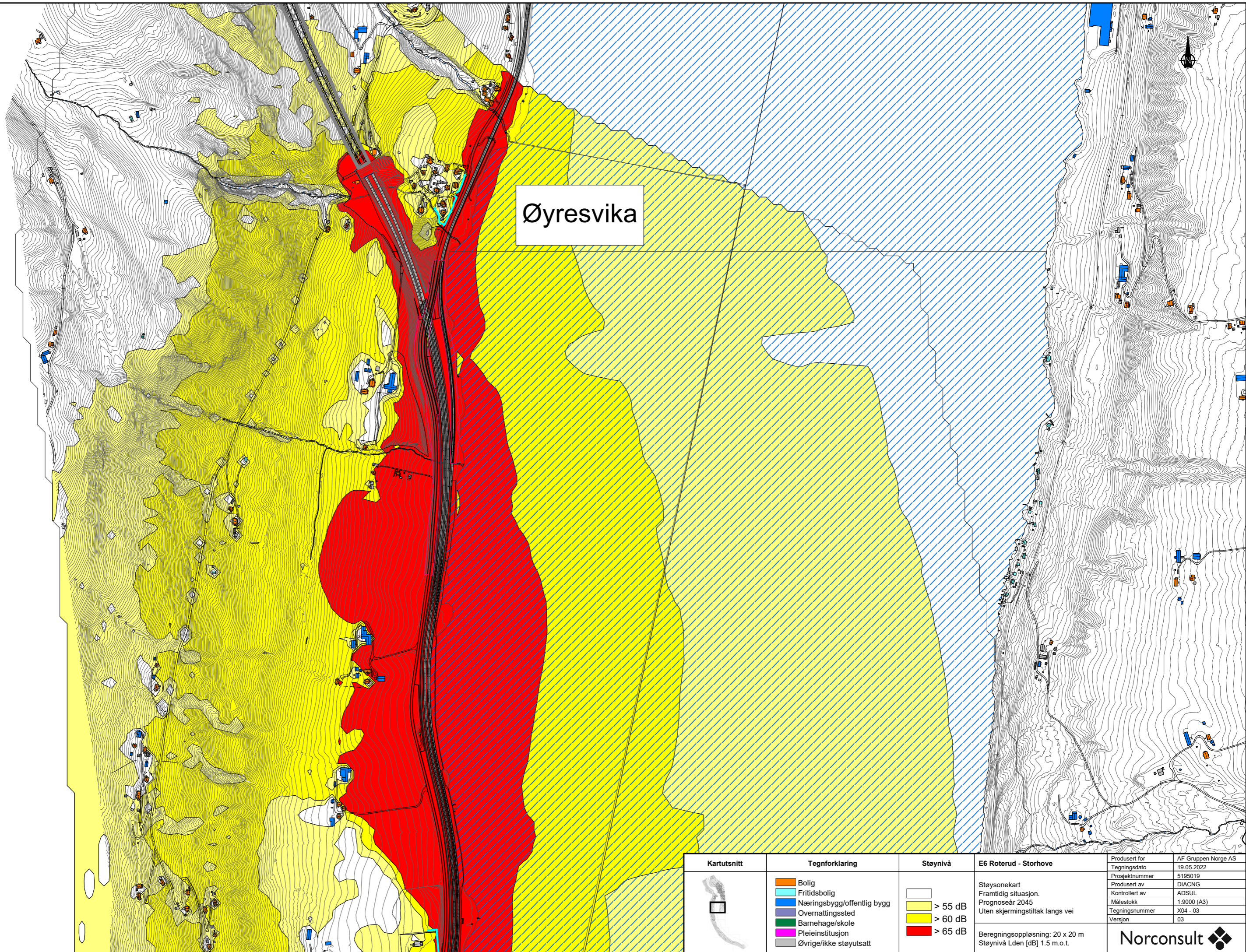
Storhove

Kartutsnitt	Tegnforklaring	Støynivå	E6 Roterud - Storhove	Produisert for	AF Gruppen Norge AS
	Bolig	> 55 dB	Støysonekart Framtidig situasjon. Prognoseår 2045 Uten skjermingstiltak langs vei	Tegningsdato	19.05.2022
	Fritidsbolig	> 60 dB		Prosjektnummer	5195019
	Næringsbygg/offentlig bygg	> 65 dB		Produert av	DIACNG
	Overnattingssted		Kontrollert av	ADSUL	
	Barnehage/skole		Målestokk	1:9000 (A3)	
	Pleieinstitusjon		Tegningsnummer	X04 - 01	
	Øvrige/ikke støysatt		Versjon	03	
			Beregningsoppløsning: 20 x 20 m Støynivå Lden [dB] 1.5 m.o.t.		

Storhove

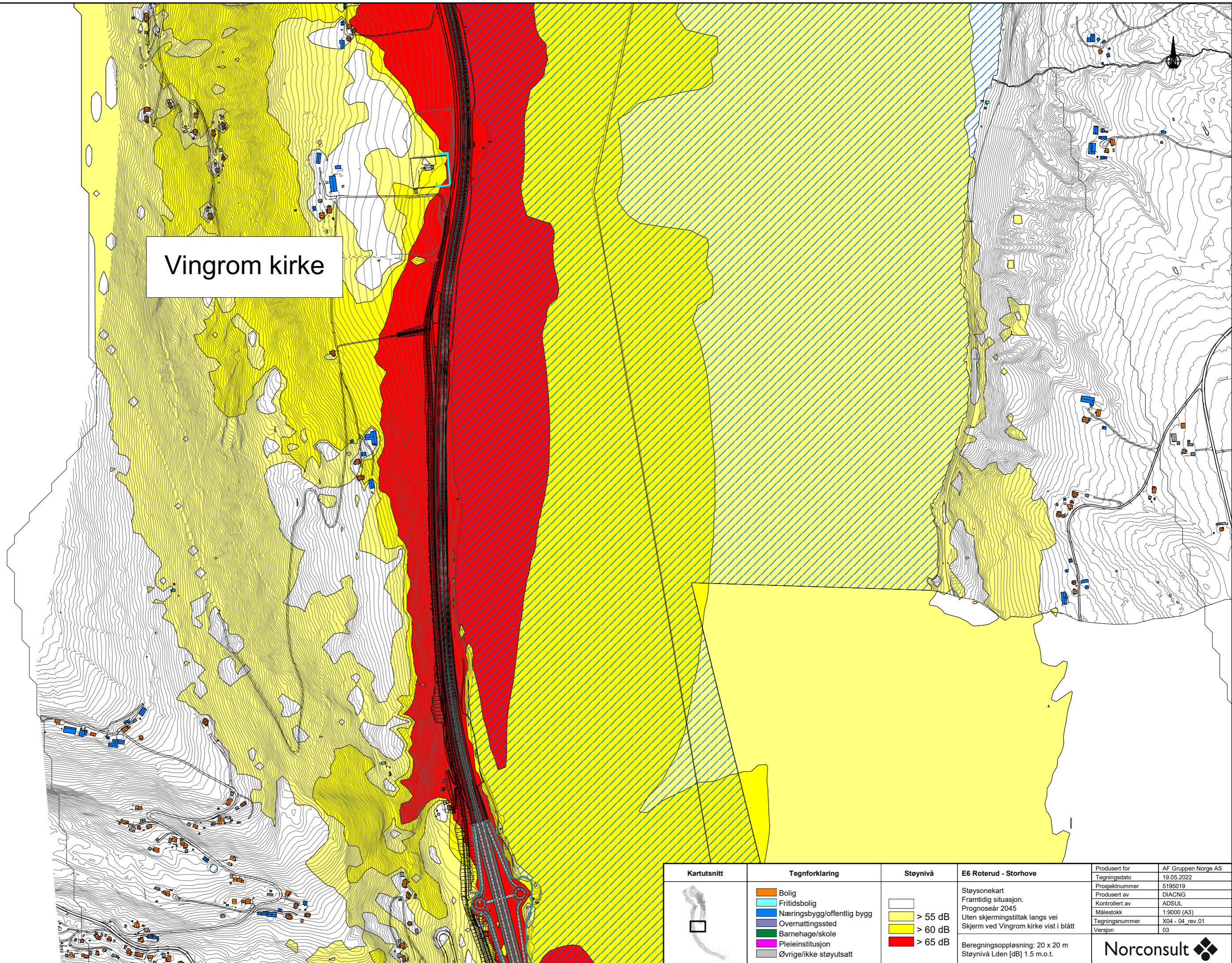


Kartutsnitt	Tegnforklaring	Støynivå	E6 Roterud - Storhove	Produert for	AF Gruppen Norge AS
	Bolig	> 55 dB	Støysonekart Framtidig situasjon. Prognoseår 2045 Støyskjerm på bru vist i blå linje	Tegningsdato	19.05.2022
	Fritidsbolig	> 60 dB		Prosjektnummer	5195019
	Næringsbygg/offentlig bygg	> 65 dB		Produert av	DIACNG
	Overmattingssted	> 65 dB		Kontrollert av	ADSUL
	Barnehage/skole			Målestokk	1:9000 (A3)
	Pleieinstitusjon		Tegningsnummer	X04 - 02	
	Øvrige/ikke støutsatt		Versjon	03	
			Beregningsoppløsning: 20 x 20 m Støynivå Lden [dB] 1.5 m.o.t.	Norconsult	



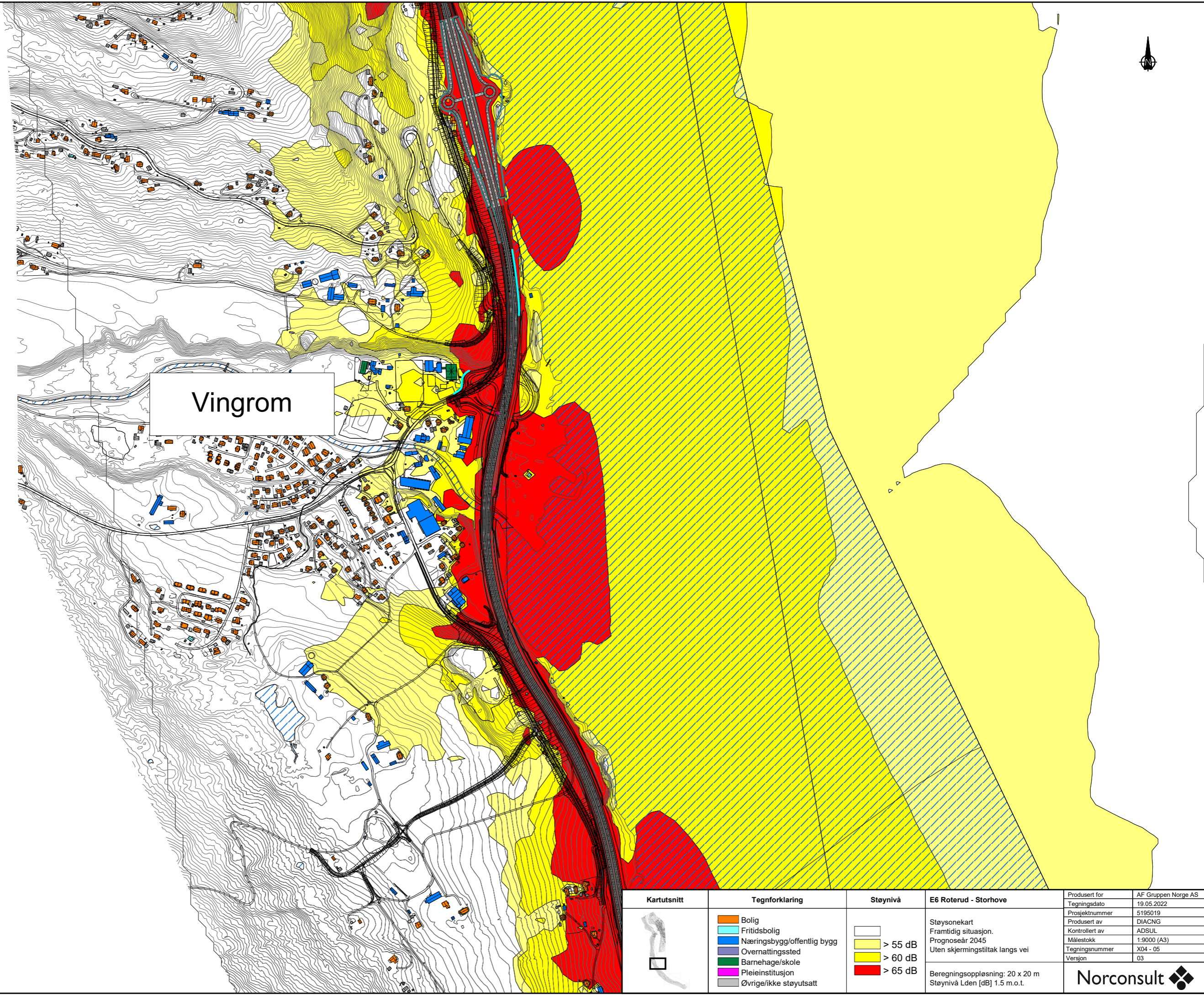
Øyresvika

Kartutsnitt 	Tegnforklaring <ul style="list-style-type: none"> ■ Bolig ■ Fritidsbolig ■ Næringsbygg/offentlig bygg ■ Overnattingssted ■ Barnehage/skole ■ Pleieinstitusjon ■ Øvrige/ikke støytsatt 	Støynivå <ul style="list-style-type: none"> > 55 dB > 60 dB > 65 dB 	E6 Roterud - Storhove Støysonekart Framtidig situasjon. Prognoseår 2045 Uten skjermingstiltak langs vei	Produsert for Tegningsdato Prosjektnummer Produsert av Kontrollert av Målestokk Tegningsnummer Versjon	AF Gruppen Norge AS 19.05.2022 5195019 DIACNG ADSUL 1:9000 (A3) X04 - 03 03
				Beregningsoppløsning: 20 x 20 m Støynivå Lden [dB] 1.5 m.o.t.	



Vingrom kirke

Kartutsnitt	Tegnforklaring	Støynivå	E6 Roterud - Storhove	Produert for	AF Gruppen Norge AS
	<ul style="list-style-type: none"> ■ Bolig ■ Fritidsbolig ■ Næringsbygg/offentlig bygg ■ Overnattingssted ■ Barnehage/skole ■ Pleieinstitusjon ■ Øvrige/ikke støyuattsatt 	<ul style="list-style-type: none"> < 55 dB > 55 dB > 60 dB > 65 dB 	Støysonekart Framtidig situasjon. Prognoseår 2045 Uten skjermingstiltak langs vei Skjerm ved Vingrom kirke vist i blått	Tegningsdato 19.05.2022	Prosjektnummer 5195019
			Beregningsoppløsning: 20 x 20 m Støynivå Lden [dB] 1.5 m.o.t.	Produert av DIACNG	Kontrollert av ADSUL
				Målestokk 1:9000 (A3)	Tegningsnummer X04 - 04 rev.01
				Versjon 03	03



Vingrom

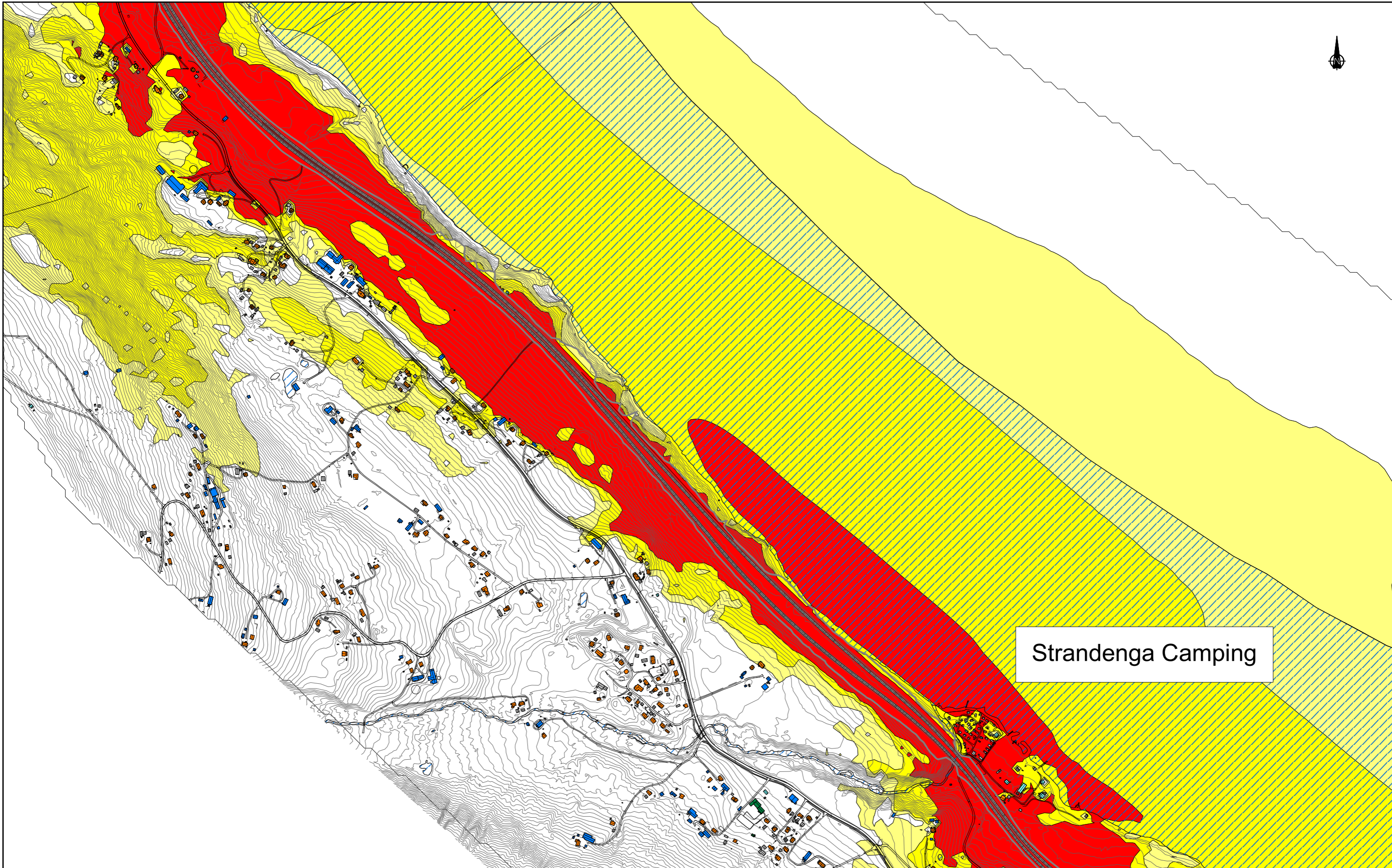
Kartutsnitt 	Tegnforklaring <ul style="list-style-type: none"> ■ Bolig ■ Fritidsbolig ■ Næringsbygg/offentlig bygg ■ Overnattingssted ■ Barnehage/skole ■ Pleieinstitusjon ■ Øvrige/ikke støytsatt 	Støynivå <ul style="list-style-type: none"> > 55 dB > 60 dB > 65 dB 	E6 Roterud - Storhove Støysonekart Framtidig situasjon. Prognoseår 2045 Uten skjermingstiltak langs vei	Produsert for Tegningsdato	AF Gruppen Norge AS 19.05.2022
				Prosjektnummer Produsert av Kontrollert av Målestokk Tegningsnummer Versjon	5195019 DIACNG ADSUL 1:9000 (A3) X04 - 05 03
Beregningsoppløsning: 20 x 20 m Støynivå Lden [dB] 1.5 m.o.t.				Norconsult	



Furuodden Camping

Kartutsnitt 	Tegnforklaring <ul style="list-style-type: none">BoligFritidsboligNæringsbygg/offentlig byggOvernattingsstedBarnehage/skolePleieinstitusjonØvrige/ikke støytsatt	Støynivå <ul style="list-style-type: none">> 55 dB> 60 dB> 65 dB	E6 Roterud - Storhove <p>Støysonekart Framtidig situasjon. Prognoseår 2045 Uten skjermingstiltak langs vei</p> <p>Beregningsoppløsning: 20 x 20 m Støynivå Lden [dB] 1.5 m.o.t.</p>	<table border="1"><tr><td>Produsert for</td><td>AF Gruppen Norge AS</td></tr><tr><td>Tegningsdato</td><td>19.05.2022</td></tr><tr><td>Prosjektnummer</td><td>5195019</td></tr><tr><td>Produsert av</td><td>DIACNG</td></tr><tr><td>Kontrollert av</td><td>ADSUL</td></tr><tr><td>Målestokk</td><td>1:9000 (A3)</td></tr><tr><td>Tegningsnummer</td><td>X04 - 06</td></tr><tr><td>Versjon</td><td>03</td></tr></table>	Produsert for	AF Gruppen Norge AS	Tegningsdato	19.05.2022	Prosjektnummer	5195019	Produsert av	DIACNG	Kontrollert av	ADSUL	Målestokk	1:9000 (A3)	Tegningsnummer	X04 - 06	Versjon	03
Produsert for	AF Gruppen Norge AS																			
Tegningsdato	19.05.2022																			
Prosjektnummer	5195019																			
Produsert av	DIACNG																			
Kontrollert av	ADSUL																			
Målestokk	1:9000 (A3)																			
Tegningsnummer	X04 - 06																			
Versjon	03																			







Strandenga Camping

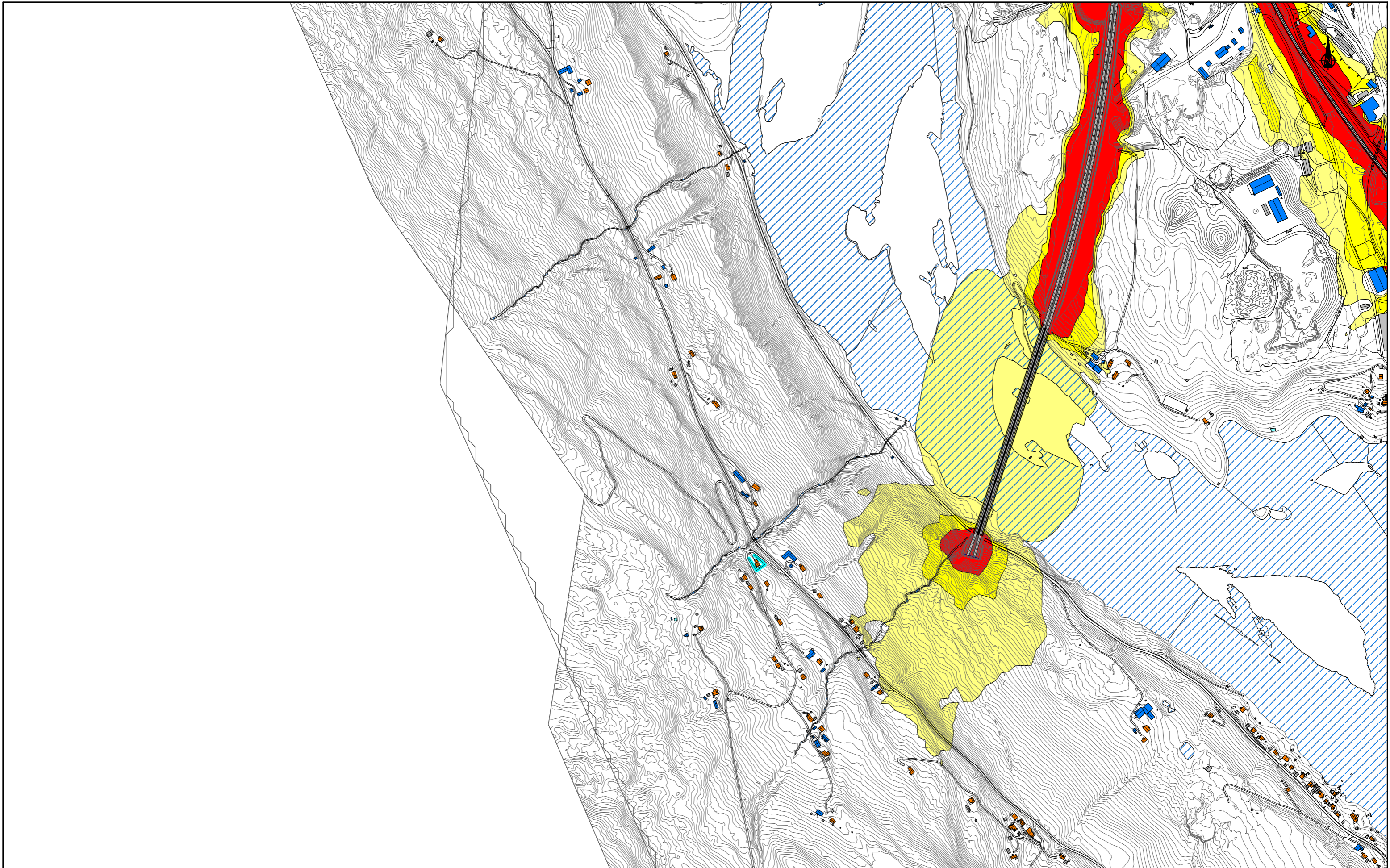
Kartutsnitt	Tegnforklaring	Støynivå	E6 Roterud - Storhove	Produert for	AF Gruppen Norge AS
	<ul style="list-style-type: none"> ■ Bolig ■ Fritidsbolig ■ Næringsbygg/offentlig bygg ■ Overmattingssted ■ Barnehage/skole ■ Pleieinstitusjon ■ Øvrige/ikke støyuetsatt 	<ul style="list-style-type: none"> > 55 dB > 60 dB > 65 dB 	E6 Roterud - Storhove Støysonekart Framtidig situasjon. Prognoseår 2045 Uten skjermingstiltak langs vei	Tegningsdato 19.05.2022 Prosjektnummer 5195019 Produert av DIACNG Kontrollert av ADSUL Målestokk 1:9000 (A3) Tegningsnummer X04 - 07 Versjon 03	
			Beregningsoppløsning: 20 x 20 m Støynivå Lden [dB] 1.5 m.o.t.		



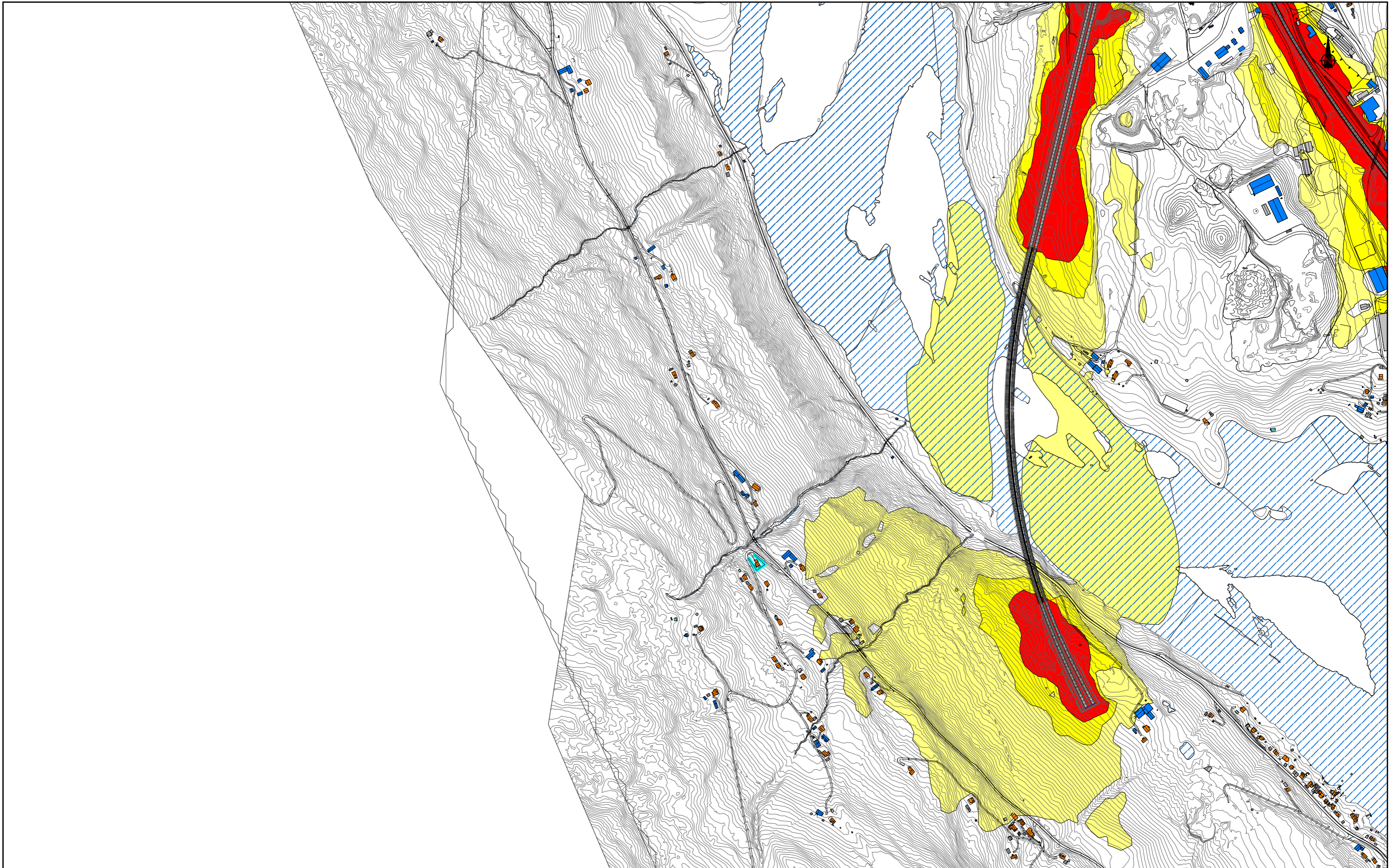
Birstrand

Prosjektgrense

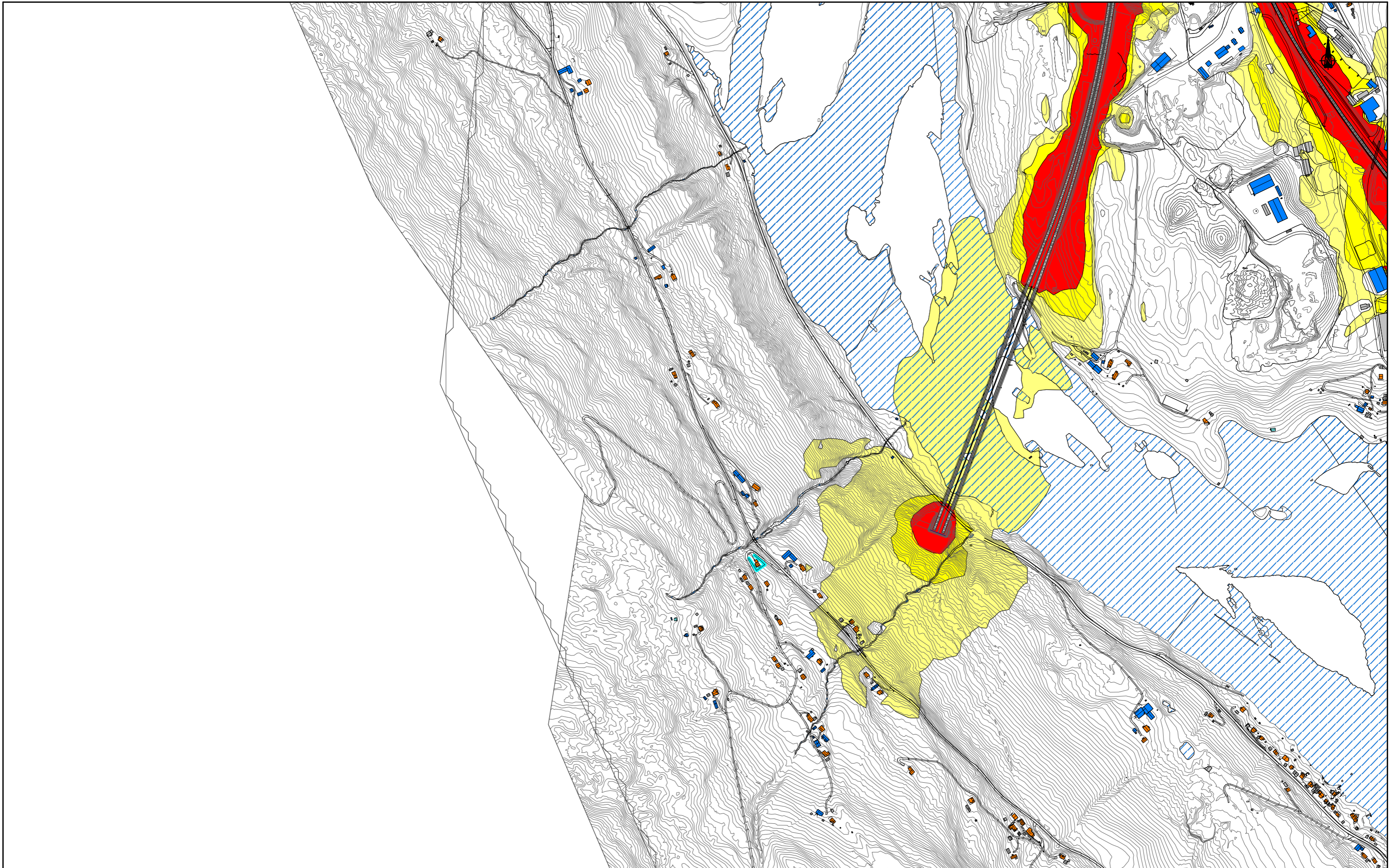
Kartutsnitt 	Tegnforklaring <ul style="list-style-type: none"> Bolig Fritidsbolig Næringsbygg/offentlig bygg Overmattingssted Barnehage/skole Pleieinstitusjon Øvrige/ikke støytsatt 	Støynivå <ul style="list-style-type: none"> > 55 dB > 60 dB > 65 dB 	E6 Roterud - Storhove Støysonekart Framtidig situasjon. Prognoseår 2045 Uten skjermingstiltak langs vei Beregningsoppløsning: 20 x 20 m Støynivå Lden [dB] 1.5 m.o.t.	Produsert for Tegningsdato Prosjektnummer Produsert av Kontrollert av Målestokk Tegningsnummer Versjon	AF Gruppen Norge AS 19.05.2022 5195019 DIACNG ADSUL 1:9000 (A3) X04 - 08 03
				Norconsult 	



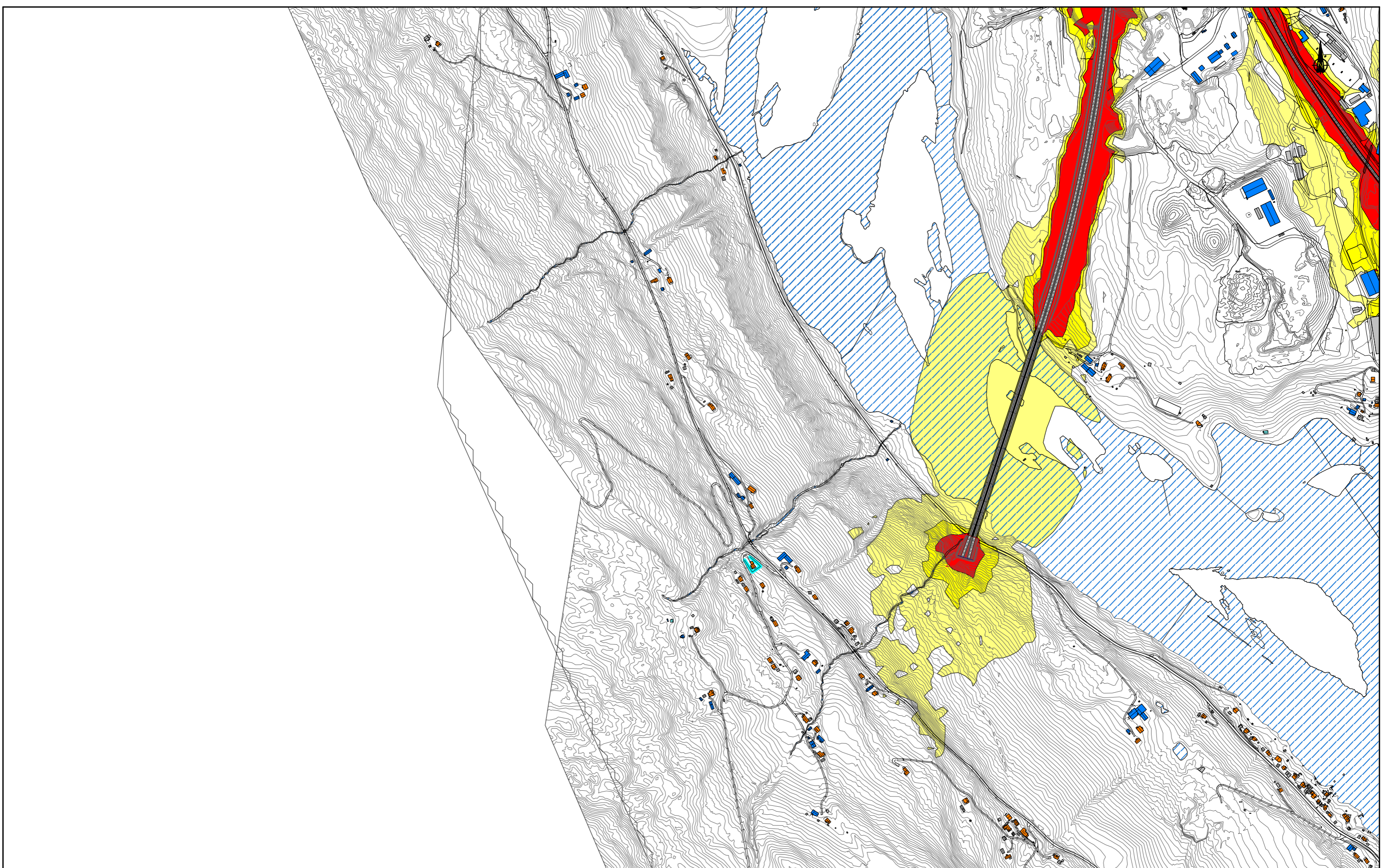
Kartutsnitt	Tegnforklaring	Støy nivå	E6 Roterud - Storhove	Produert for	AF Gruppen Norge AS
	Bolig	< 55 dB	Støysonekart Framtidig situasjon Ny justert linje over Lågen Prognoseår 2045 Beregningsoppløsning: 20 x 20 m Støynivå Lden [dB] 4.0 m.o.t.	Tegningsdato	24.03.21
	Fritidsbolig	> 55 dB		Prosjektnummer	5195019
	Næringsbygg/offentlig bygg	> 60 dB		Produert av	DIACNG
	Overmattingssted	> 65 dB		Kontrollert av	ADSUL
	Pleieinstitusjon			Målestokk	1:9000 (A3)
	Øvrige/ikke støytuett		Tegningsnummer	X03 - 02b	
			Versjon	01	
				Norconsult	



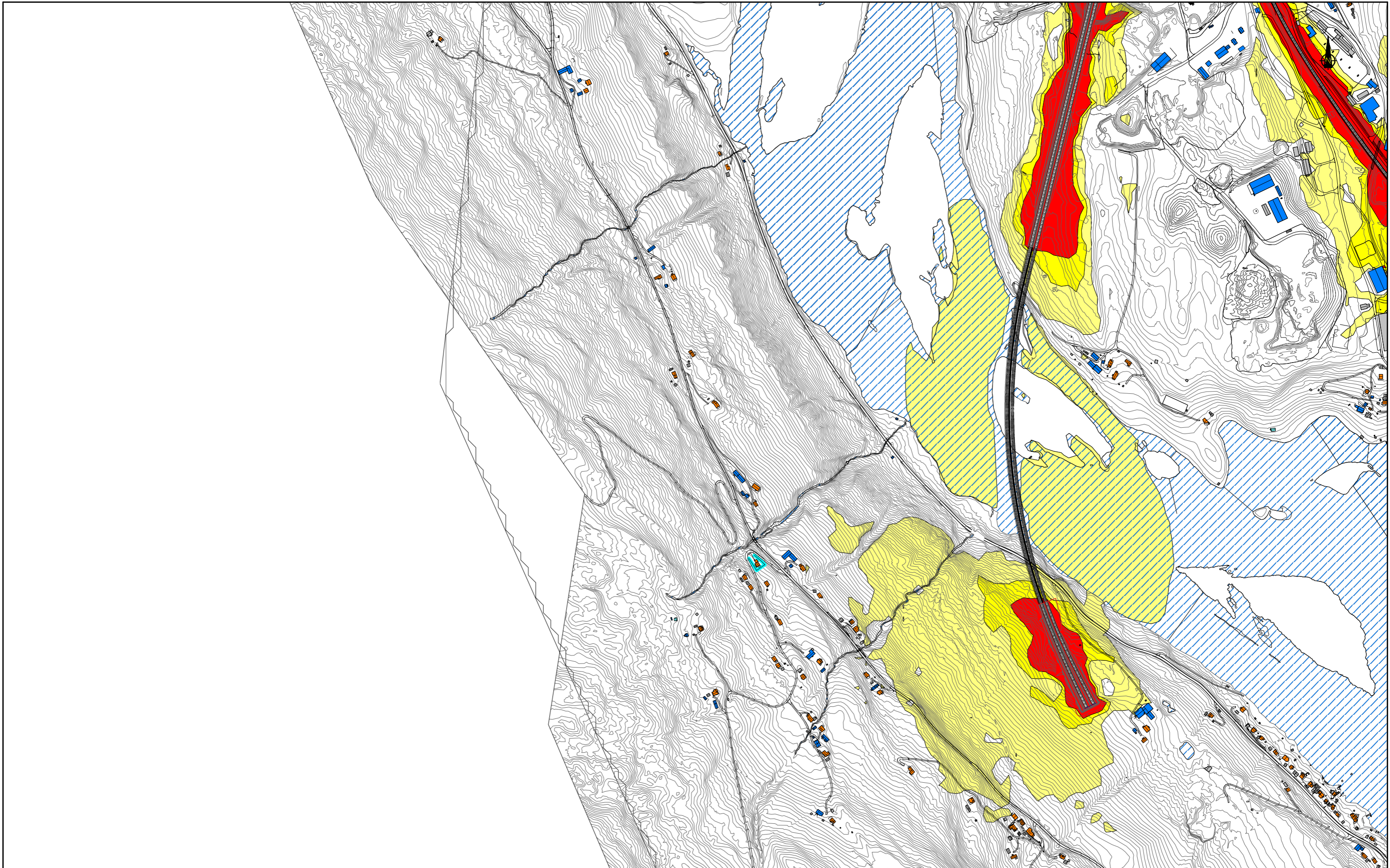
Kartutsnitt	Tegnforklaring	Støynivå	E6 Roterud - Storhove	Produert for	AF Gruppen Norge AS
	Bolig	> 55 dB	Støysonekart	Tegningsdato	24.03.21
	Fritidsbolig	> 60 dB	KDP - linje over Lågen	Prosjektnummer	5195019
	Næringsbygg/offentlig bygg	> 65 dB	Prognoseår 2045	Produert av	DIACNG
	Overmattingssted			Kontrollert av	ADSUL
	Barnehage/skole			Målestokk	1:9000 (A3)
	Pleieinstitusjon			Tegningsnummer	X03 - 02c
	Øvrige/ikke støutsatt			Versjon	01
			Beregningsoppløsning: 20 x 20 m		
			Støynivå Lden [dB] 4.0 m.o.t.		



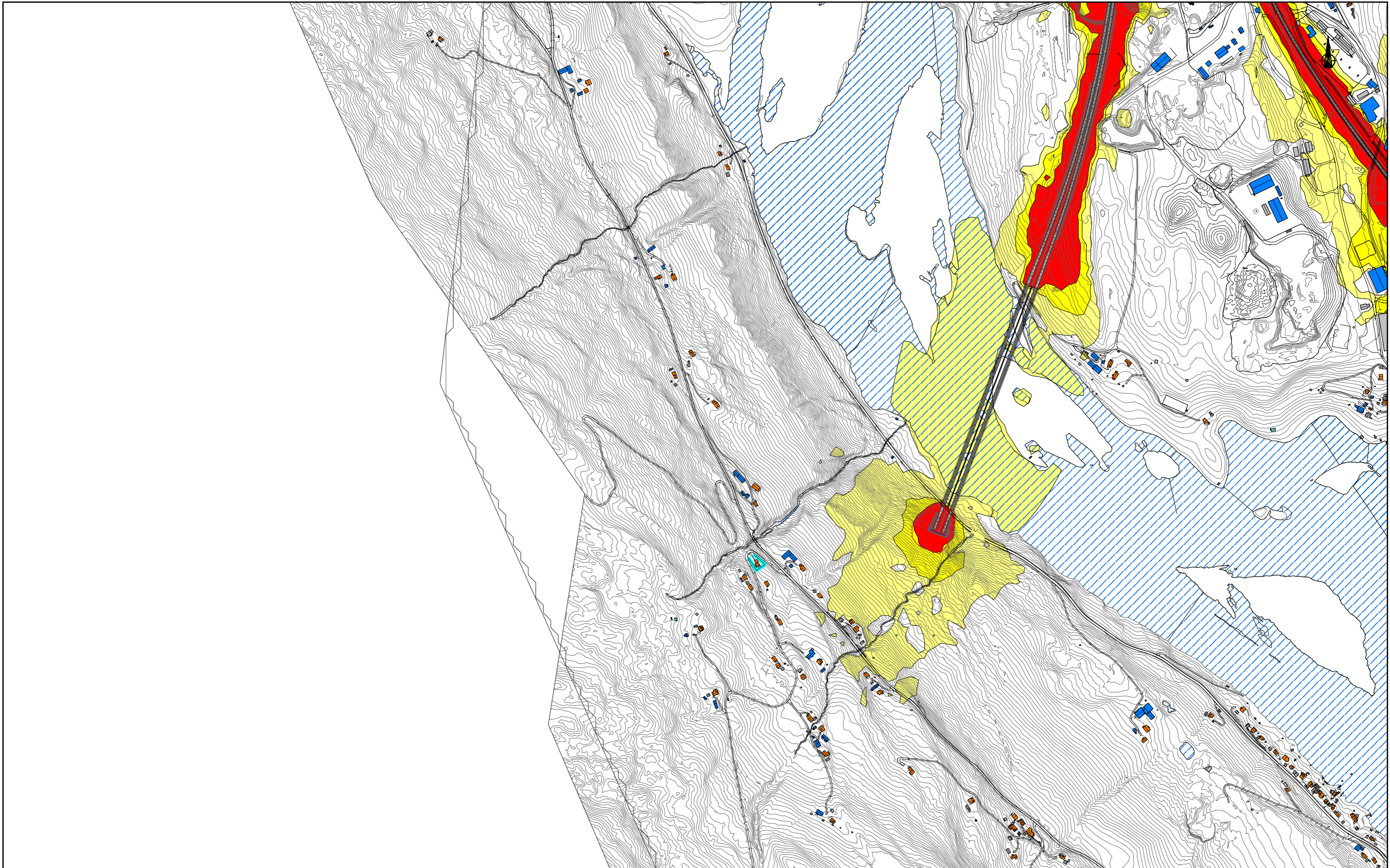
Kartutsnitt	Tegnforklaring	Støynivå	E6 Roterud - Storhove	Produert for	AF Gruppen Norge AS
	Bolig	< 55 dB	Støysonekart Framtidig situasjon PP - linje over Lågen Prognoseår 2045 Beregningsoppløsning: 20 x 20 m Støynivå Lden [dB] 4.0 m.o.t.	Tegningsdato	24.03.21
	Fritidsbolig	> 55 dB		Prosjektnummer	5195019
	Næringsbygg/offentlig bygg	> 60 dB		Produsert av	DIACNG
	Overmattingssted	> 65 dB		Kontrollert av	ADSUL
	Barnehage/skole			Målestokk	1:9000 (A3)
	Pleieinstitusjon		Tegningsnummer	X03 - 02d	
	Øvrige/ikke støutsatt		Versjon	01	
				Norconsult	



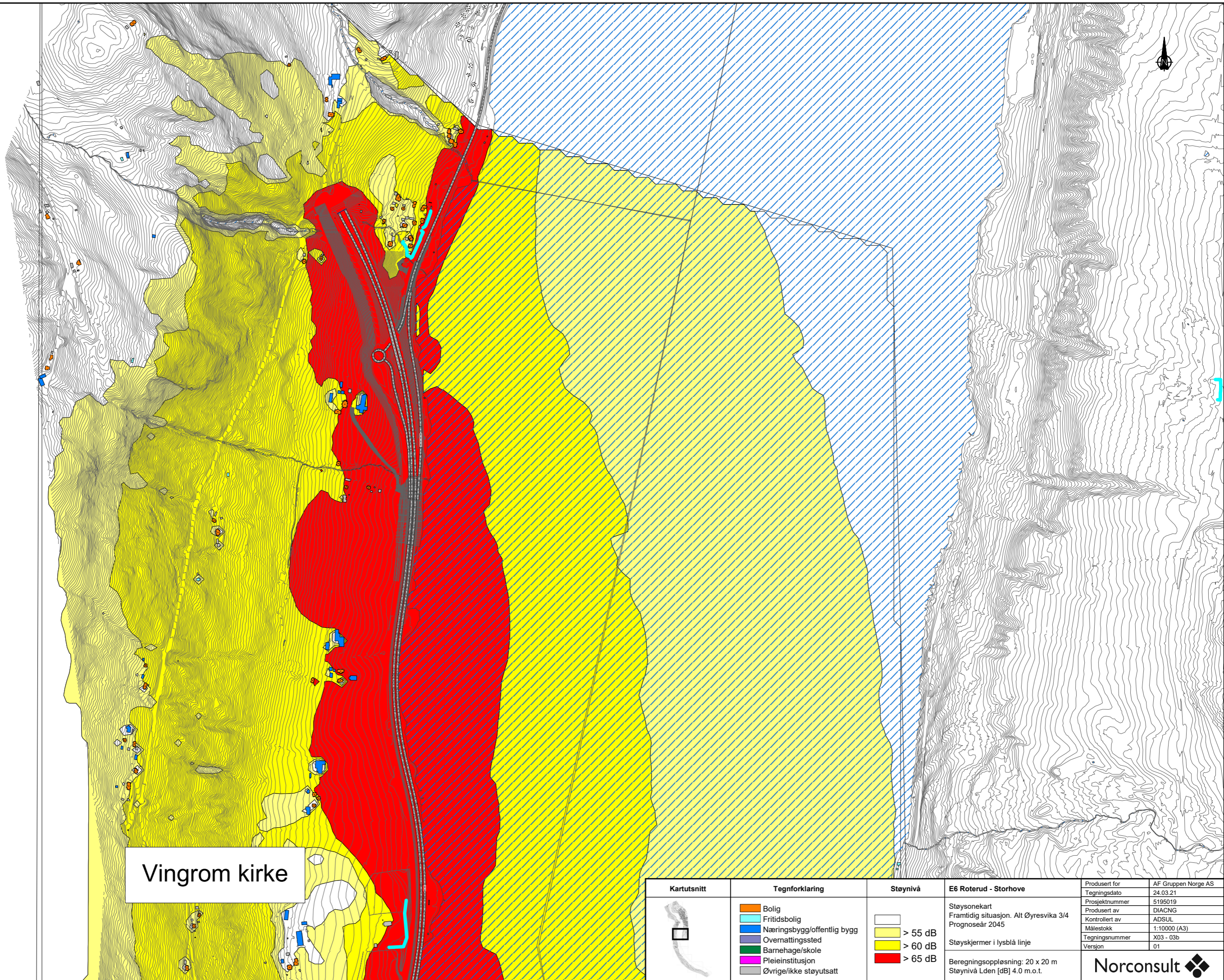
Kartutsnitt	Tegnforklaring	Støynivå	E6 Roterud - Storhove	Produert for	AF Gruppen Norge AS
	Bolig	< 55 dB	Støysonekart Framtidig situasjon Ny justert linje over Lågen Prognoseår 2045 Beregningsoppløsning: 20 x 20 m Støynivå Lden [dB] 1.5 m.o.t.	Tegningsdato	24.03.21
	Fritidsbolig	> 55 dB		Prosjektnummer	5195019
	Næringsbygg/offentlig bygg	> 60 dB		Produsert av	DIACNG
	Overmattingssted	> 65 dB		Kontrollert av	ADSUL
	Barnehage/skole			Målestokk	1:9000 (A3)
	Pleieinstitusjon		Tegningsnummer	X04 - 02b	
	Øvrige/ikke støutsatt		Versjon	01	
				Norconsult	



Kartutsnitt 	Tegnforklaring <ul style="list-style-type: none"> ■ Bolig ■ Fritidsbolig ■ Næringsbygg/offentlig bygg ■ Overmattingssted ■ Barnehage/skole ■ Pleieinstitusjon ■ Øvrige/ikke støutsatt 	Støynivå <ul style="list-style-type: none"> ■ > 55 dB ■ > 60 dB ■ > 65 dB 	E6 Roterud - Storhove Støysonekart Framtidig situasjon KDP - linje over Lågen Prognoseår 2045 Beregningsoppløsning: 20 x 20 m Støynivå Lden [dB] 1.5 m.o.t.	Produsert for AF Gruppen Norge AS Tegningsdato 24.03.21 Prosjektnummer 5195019 Produsert av DIACNG Kontrollert av ADSUL Målestokk 1:9000 (A3) Tegningsnummer X04 - 02c Versjon 01

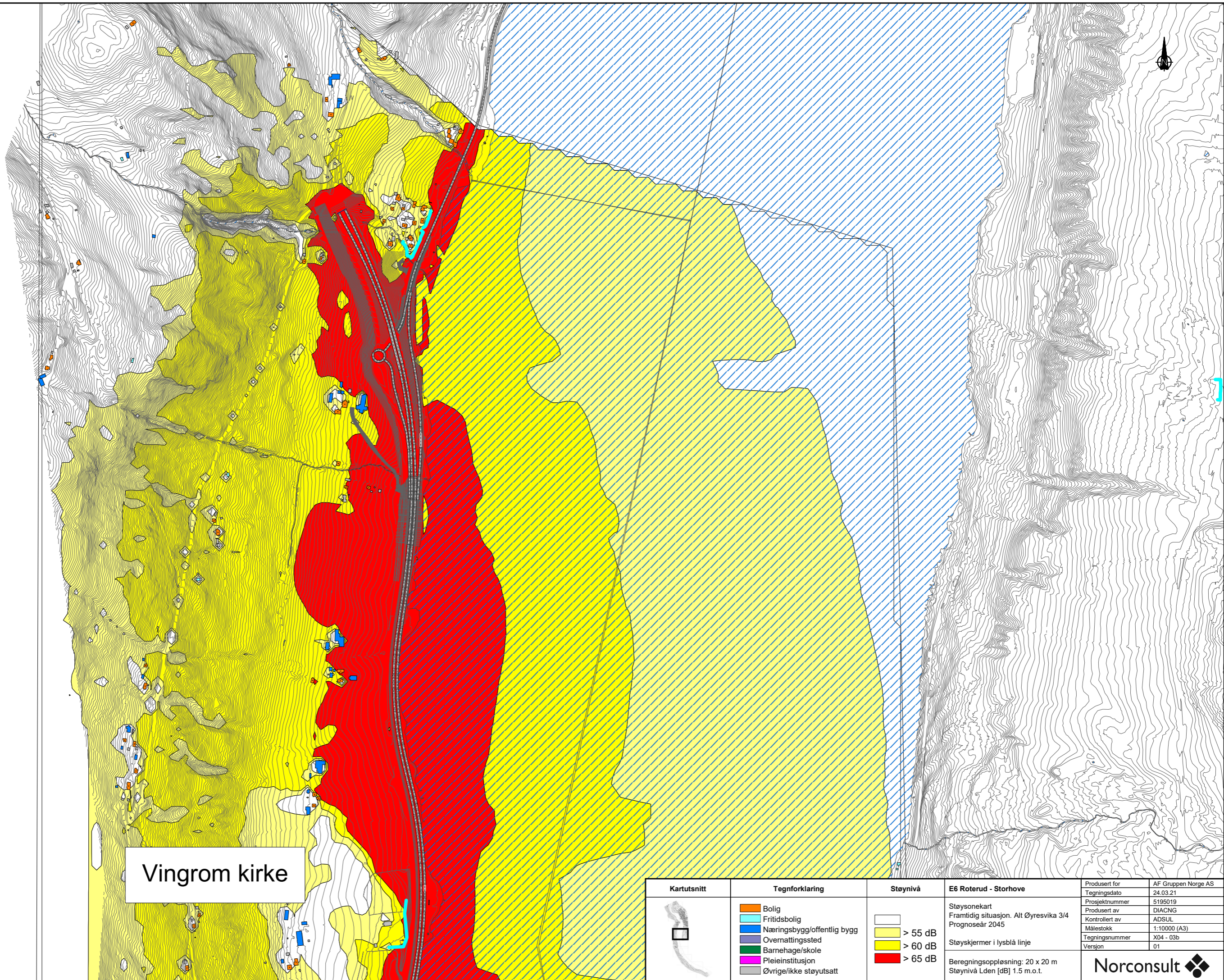


Kartutsnitt 	Tegnforklaring <ul style="list-style-type: none"> ■ Bolig ■ Fritidsbolig ■ Næringsbygg/offentlig bygg ■ Overmattingssted ■ Barnehage/skole ■ Pleieinstitusjon ■ Øvrige/ikke støutsatt 	Støynivå <ul style="list-style-type: none"> > 55 dB > 60 dB > 65 dB 	E6 Roterud - Storhove Støysonekart Framtidig situasjon PP - linje over Lågen Prognoseår 2045 Beregningsoppløsning: 20 x 20 m Støynivå Lden [dB] 1.5 m.o.t.	Produsert for AF Gruppen Norge AS Tegningsdato 24.03.21 Prosjektnummer 5195019 Produsert av DIACNG Kontrollert av ADSUL Målestokk 1:9000 (A3) Tegningsnummer X04 - 02d Versjon 01



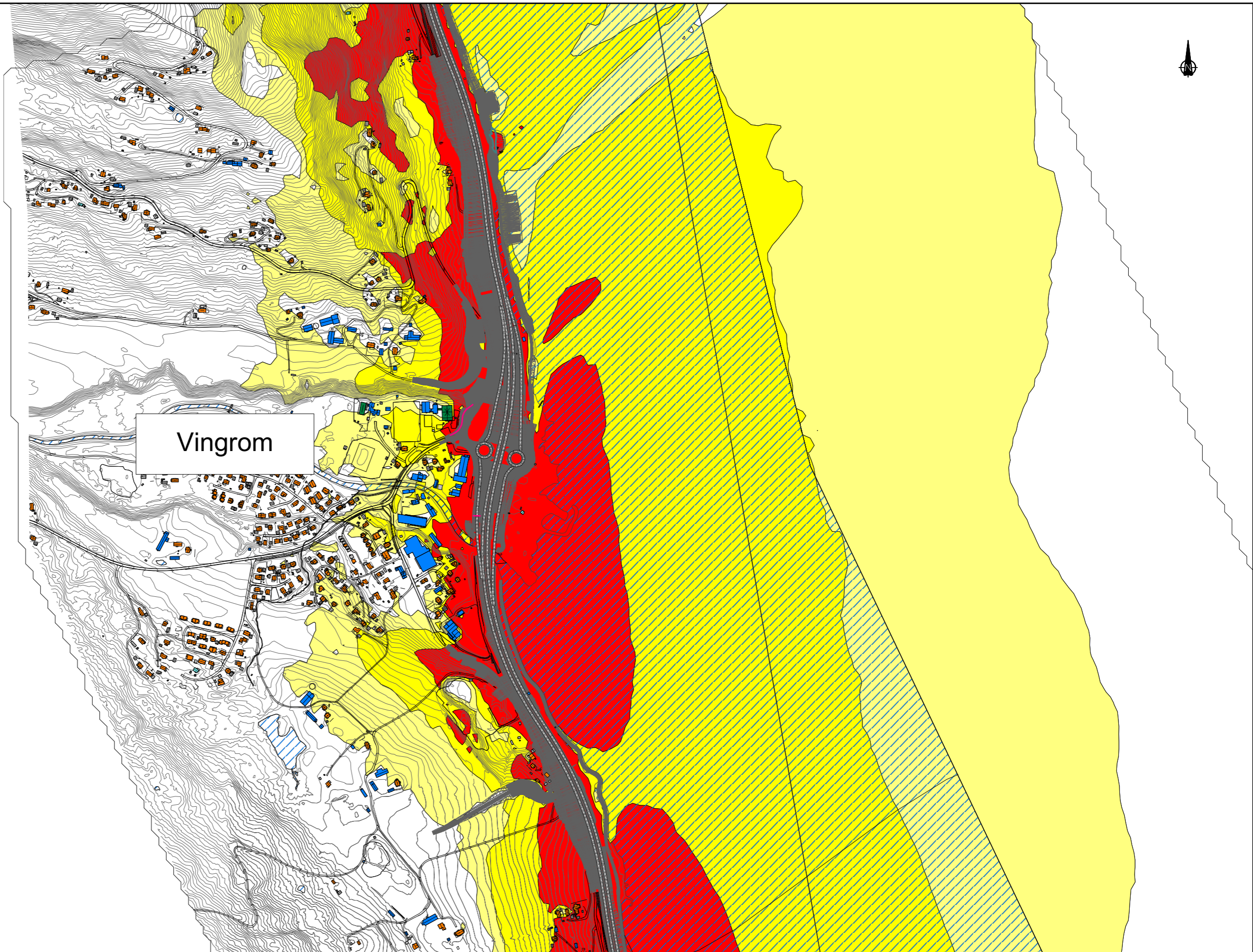
Vingrom kirke

Kartutsnitt	Tegnforklaring	Støynivå	E6 Roterud - Storhove	Produert for	AF Gruppen Norge AS
	<ul style="list-style-type: none"> Bolig Fritidsbolig Næringsbygg/offentlig bygg Overnattingssted Barnehage/skole Pleieinstitusjon Øvrige/ikke støyuattsatt 	<ul style="list-style-type: none"> < 55 dB > 55 dB > 60 dB > 65 dB 	Støysonekart Framtidig situasjon. Alt Øyresvika 3/4 Prognoseår 2045 Støyskjermer i lysblå linje Beregningsoppløsning: 20 x 20 m Støynivå Lden [dB] 4.0 m.o.t.	Tegningsdato 24.03.21 Prosjektnummer 5195019 Produert av DIACNG Kontrollert av ADSUL Målestokk 1:10000 (A3) Tegningsnummer X03 - 03b Versjon 01	





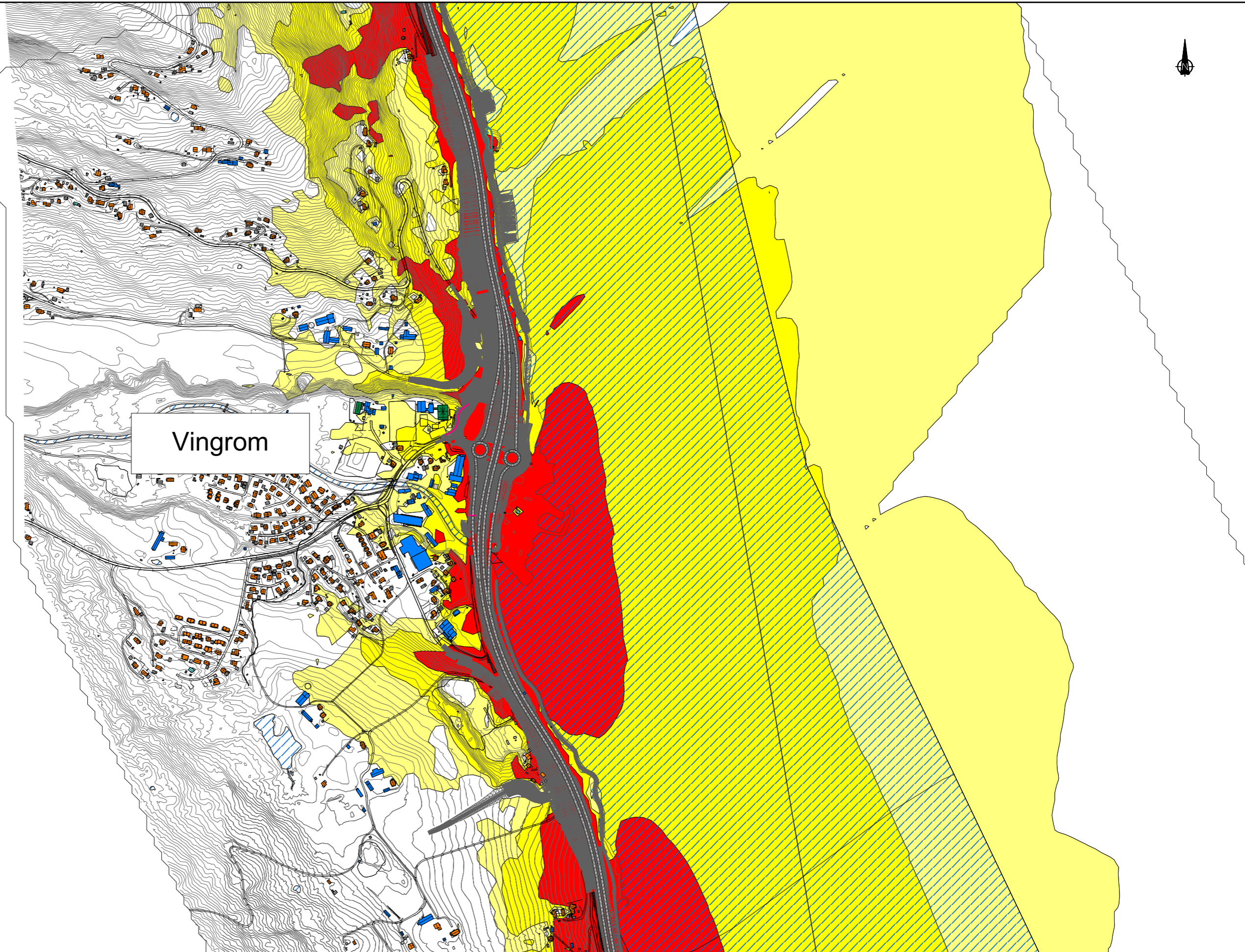
Vingrom kirke

Kartutsnitt	Tegnforklaring	Støynivå	E6 Roterud - Storhove	Produert for	AF Gruppen Norge AS
	<ul style="list-style-type: none"> ■ Bolig ■ Fritidsbolig ■ Næringsbygg/offentlig bygg ■ Overnattingssted ■ Barnehage/skole ■ Pleieinstitusjon ■ Øvrige/ikke støytuett 	<ul style="list-style-type: none"> < 55 dB > 55 dB > 60 dB > 65 dB 	Støysonekart Framtidig situasjon. Alt Øyresvika 3/4 Prognoseår 2045 Støyskjermer i lysblå linje Beregningsoppløsning: 20 x 20 m Støynivå Lden [dB] 1.5 m.o.t.	Tegningsdato 24.03.21 Prosjektnummer 5195019 Produert av DIACNG Kontrollert av ADSUL Målestokk 1:10000 (A3) Tegningsnummer X04 - 03b Versjon 01	Norconsult



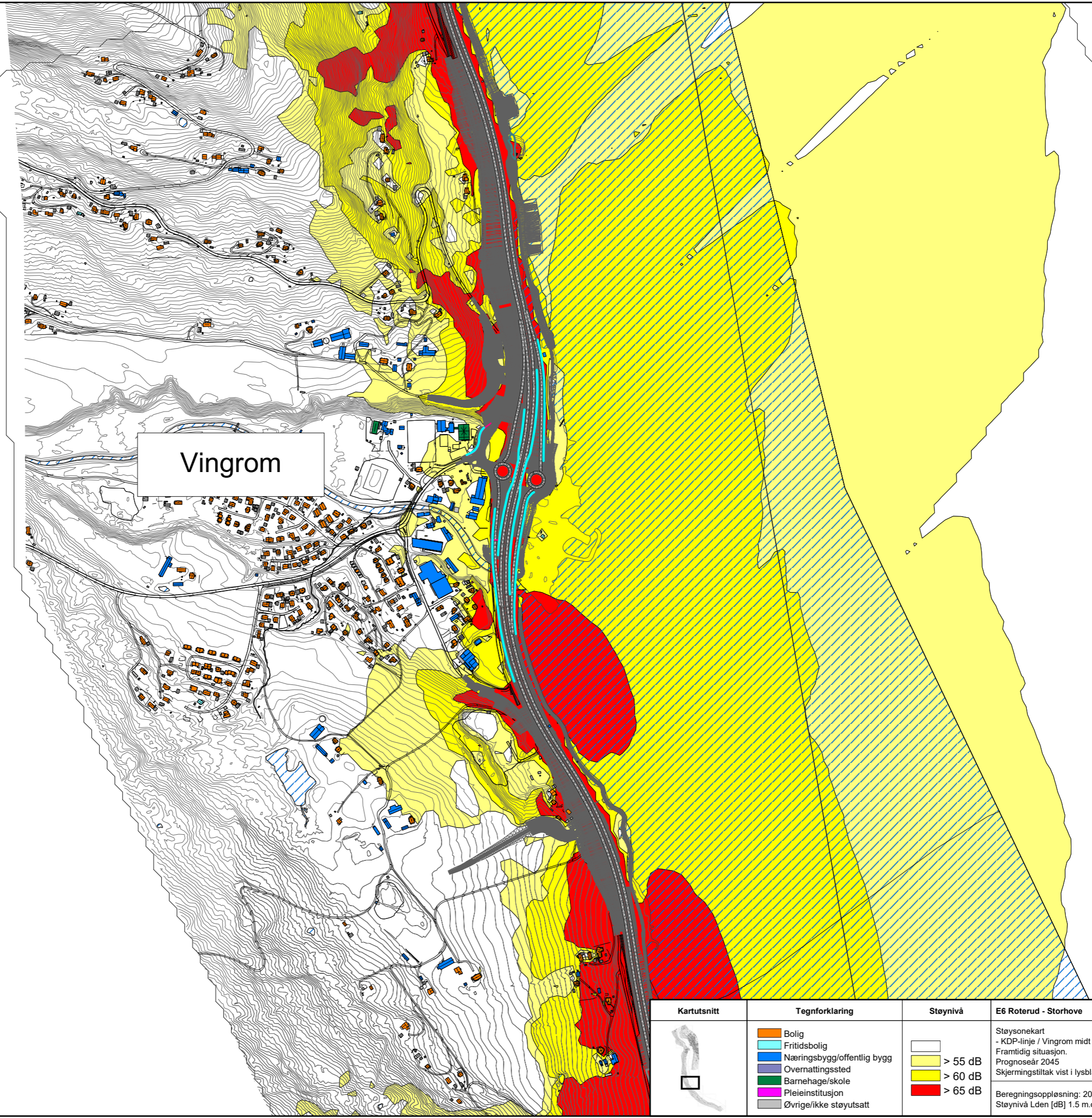
Vingrom

Kartutsnitt 	Tegnforklaring <ul style="list-style-type: none"> ■ Bolig ■ Fritidsbolig ■ Næringsbygg/offentlig bygg ■ Overnattingssted ■ Barnehage/skole ■ Pleieinstitusjon ■ Øvrige/ikke støyutsatt 	Støynivå <ul style="list-style-type: none"> < 55 dB > 55 dB > 60 dB > 65 dB 	E6 Roterud - Storhove Støysonekart - KDP-linje / Vingrom midt Framtidig situasjon. Prognoseår 2045 Uten langsgående støyskjermingstiltak	Produsert for AF Gruppen Norge AS Tegningsdato 24.03.21 Prosjektnummer 5195019 Produsert av DIACNG Kontrollert av ADSUL Målestokk 1:10000 (A3) Tegningsnummer X03 - 05c rev.01 Versjon 01
			Beregningsoppløsning: 20 x 20 m Støynivå Lden [dB] 4.0 m.o.t.	Norconsult 



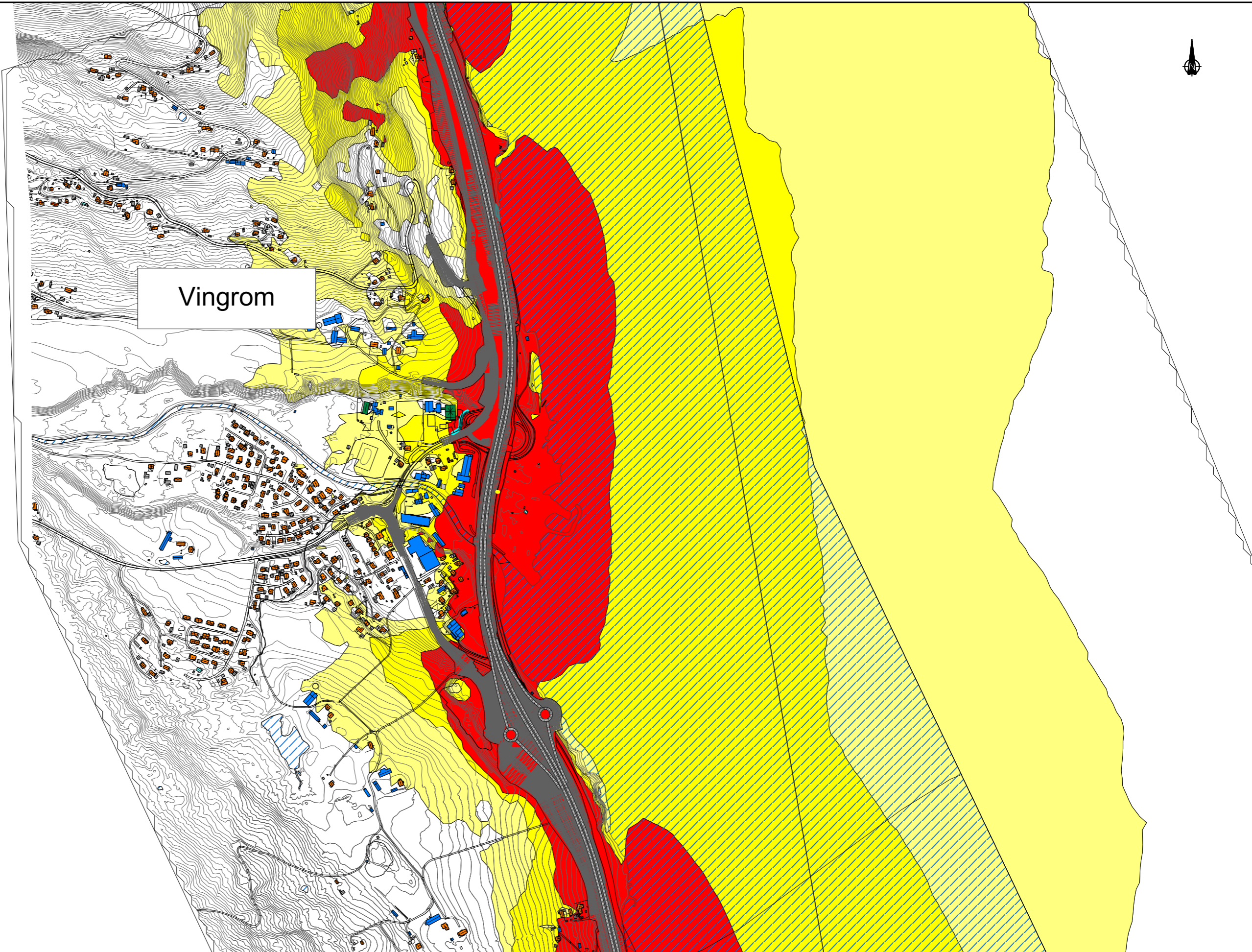
Vingrom

Kartutsnitt 	Tegnforklaring <ul style="list-style-type: none"> ■ Bolig ■ Fritidsbolig ■ Næringsbygg/offentlig bygg ■ Overnattingssted ■ Barnehage/skole ■ Pleieinstitusjon ■ Øvrige/ikke støyutsatt 	Støynivå <ul style="list-style-type: none"> > 55 dB > 60 dB > 65 dB 	E6 Roterud - Storhove Støysonekart - KDP-linje / Vingrom midt Framtidig situasjon. Prognoseår 2045 Uten langsgående støyskjermingstiltak	Produsert for AF Gruppen Norge AS Tegningsdato 24.03.21 Prosjektnummer 5195019 Produsert av DIACNG Kontrollert av ADSUL Målestokk 1:10000 (A3) Tegningsnummer X04 - 05c rev.01 Versjon 01
			Beregningsoppløsning: 20 x 20 m Støynivå Lden [dB] 1.5 m.o.t.	Norconsult



Vingrom

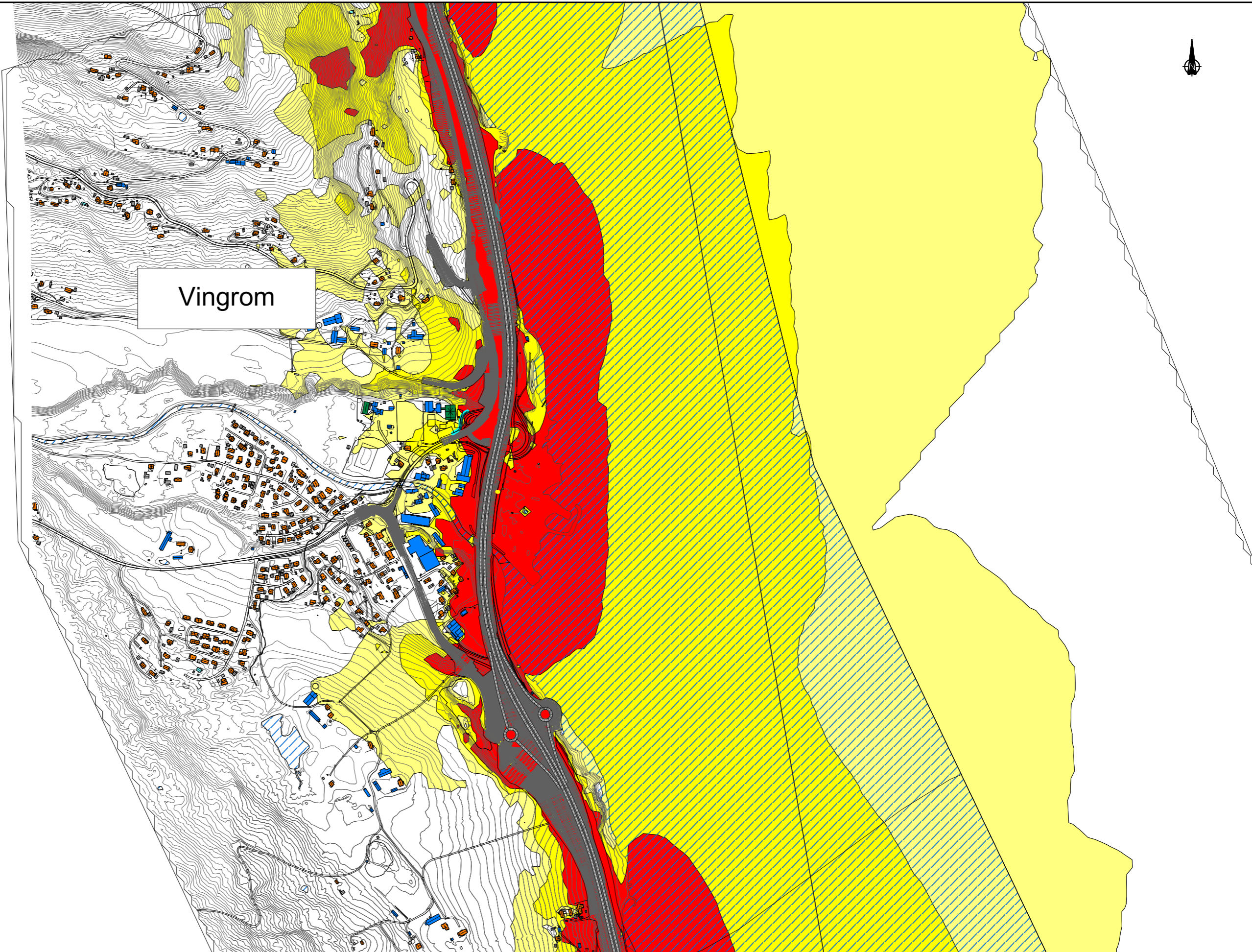
Kartutsnitt 	Tegnforklaring <ul style="list-style-type: none"> ■ Bolig ■ Fritidsbolig ■ Næringsbygg/offentlig bygg ■ Overnattingssted ■ Barnehage/skole ■ Pleieinstitusjon ■ Øvrige/ikke støytsatt 	Støynivå <ul style="list-style-type: none"> < 55 dB > 55 dB > 60 dB > 65 dB 	E6 Roterud - Storhove Støysonekart - KDP-linje / Vingrom midt Framtidig situasjon. Prognoseår 2045 Skjermingstiltak vist i lysblå linje	Produsert for Tegningsdato	AF Gruppen Norge AS 24.03.21
				Prosjektnummer Produsert av Kontrollert av Målestokk Tegningsnummer Versjon	5195019 DIACNG ADSUL 1:10000 (A3) X05 - 05c_rev.01 01
Beregningsoppløsning: 20 x 20 m Støynivå Lden [dB] 1.5 m.o.t.				Norconsult	



Vingrom

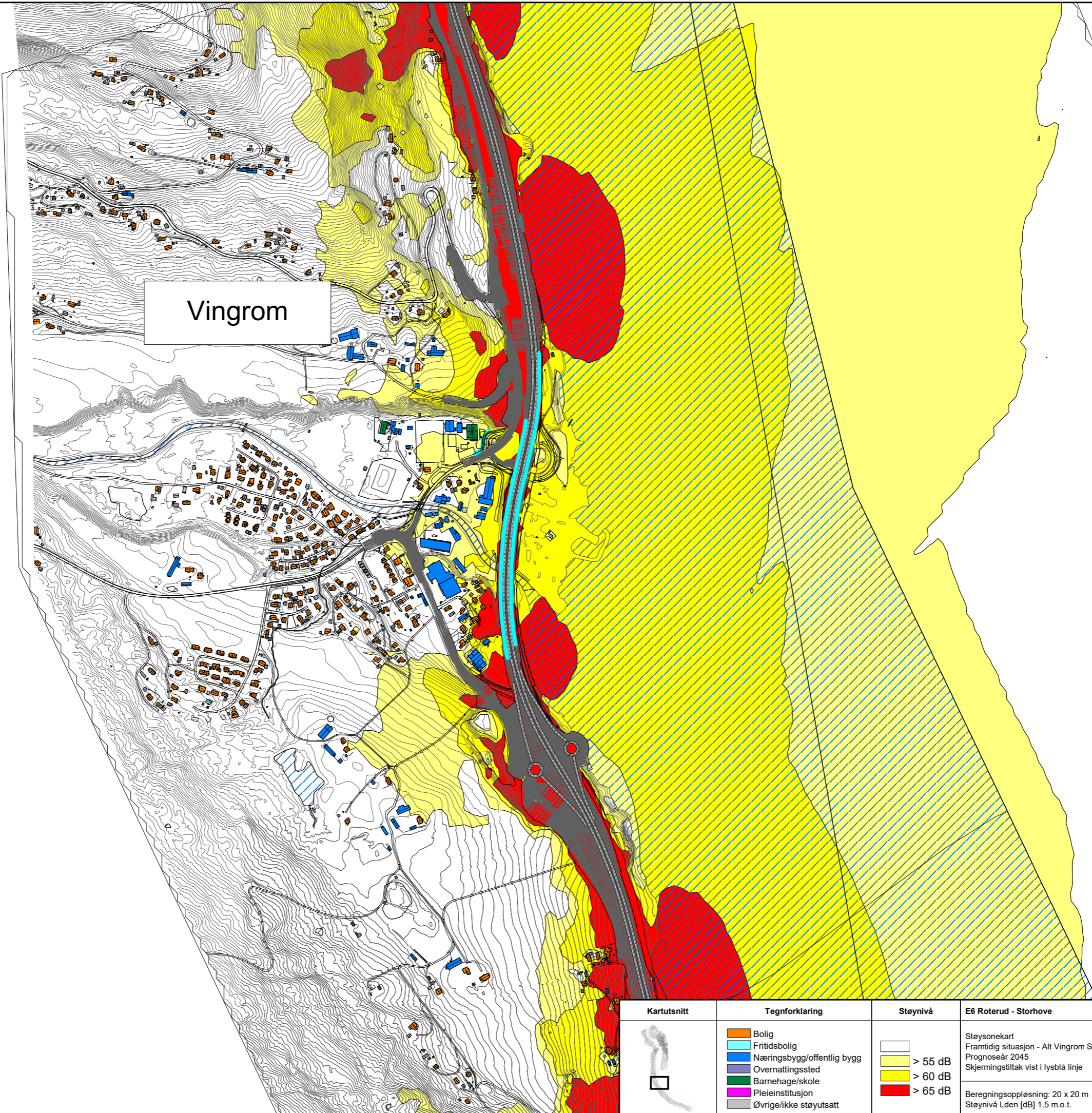


Kartutsnitt 	Tegnforklaring <ul style="list-style-type: none"> ■ Bolig ■ Fritidsbolig ■ Næringsbygg/offentlig bygg ■ Overnattingssted ■ Barnehage/skole ■ Pleieinstitusjon ■ Øvrige/ikke støyutsatt 	Støynivå <ul style="list-style-type: none"> > 55 dB > 60 dB > 65 dB 	E6 Roterud - Storhove Støysonekart Framtidig situasjon - Alt Vingrom Sør Prognoseår 2045 Uten langsgående støyskjermingstiltak	Produsert for AF Gruppen Norge AS Tegningsdato 24.03.21 Prosjektnummer 5195019 Produsert av DIACNG Kontrollert av ADSUL Målestokk 1:10000 (A3) Tegningsnummer X03 - 05b Versjon 01
			Beregningsoppløsning: 20 x 20 m Støynivå Lden [dB] 4.0 m.o.t.	Norconsult



Vingrom

Kartutsnitt 	Tegnforklaring <ul style="list-style-type: none"> ■ Bolig ■ Fritidsbolig ■ Næringsbygg/offentlig bygg ■ Overnattingssted ■ Barnehage/skole ■ Pleieinstitusjon ■ Øvrige/ikke støyutsatt 	Støynivå <ul style="list-style-type: none"> > 55 dB > 60 dB > 65 dB 	E6 Roterud - Storhove Støysonekart Framtidig situasjon - Alt. Vingrom Sør Prognoseår 2045 Uten langsgående støyskjermingstiltak	Produsert for AF Gruppen Norge AS Tegningsdato 24.03.21 Prosjektnummer 5195019 Produsert av DIACNG Kontrollert av ADSUL Målestokk 1:10000 (A3) Tegningsnummer X04 - 05b Versjon 01
			Beregningsoppløsning: 20 x 20 m Støynivå Lden [dB] 1.5 m.o.t.	Norconsult



Vingrom

Kartutsnitt	Tegnforklaring	Støynivå	E6 Roterud - Storhove	Produert for	AF Gruppen Norge AS
	<ul style="list-style-type: none"> ■ Bolig ■ Fritidsbolig ■ Næringsbygg/offentlig bygg ■ Overnattingssted ■ Barnehage/skole ■ Pleieinstitusjon ■ Øvrige/ikke støutsatt 	<ul style="list-style-type: none"> > 55 dB > 60 dB > 65 dB 	<p>E6 Roterud - Storhove</p> <p>Støysonekart Framtidig situasjon - Alt Vingrom Sør Prognoseår 2045 Skjermingstiltak vist i lysblå linje</p> <p>Beregningsoppløsning: 20 x 20 m Støynivå Lden [dB] 1.5 m.o.t.</p>	<p>Tegningsdato</p> <p>24.03.21</p>	<p>Prosjektnummer</p> <p>5195019</p>
				<p>Produert av</p> <p>DIACNG</p>	<p>Kontrollert av</p> <p>ADSUL</p>
				<p>Målestokk</p> <p>1:10000 (A3)</p>	<p>Tegningsnummer</p> <p>X05 - 05b</p>
				<p>Versjon</p> <p>01</p>	<p>01</p>