





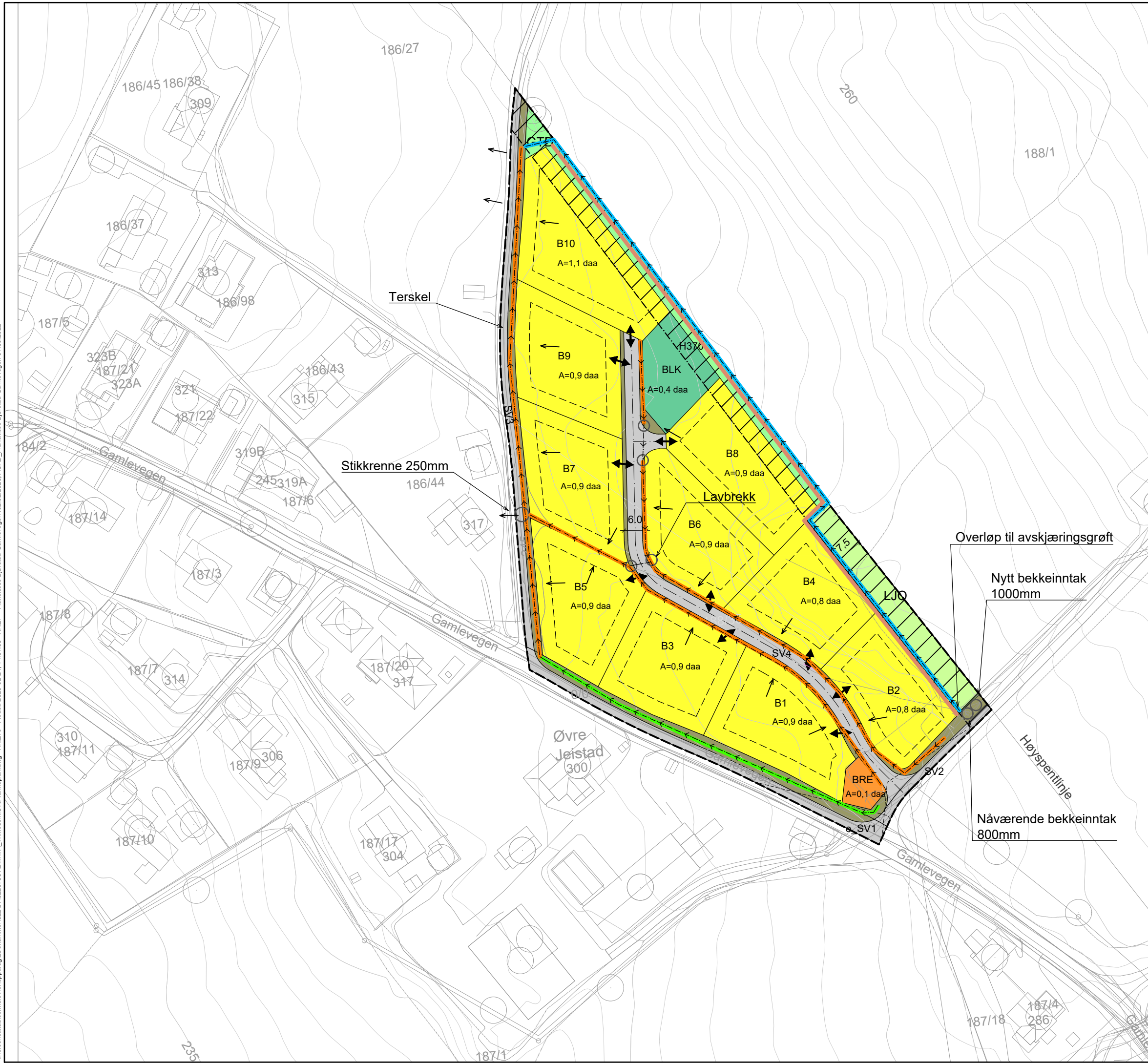


Tegnforklaring Overvannstiltak

-  Dypdreneringsgrøft
-  Avskjæringsgrøft
-  Grøft
-  Flomvoll
-  Vannretning
-  Innløp stikkrenne/bekkeinntak



Overløp til avskjæringsgrøft

Nytt bekkeinntak
1000mm

Nåværende bekkeinntak
800mm

FORELØPIG 2023-02-24

B02	2023-02-24	For info/kommentar hos eksterne parter	AntEve	StMyr	StMyr
Rev.	Dato	Beskrivelse	Utarbeidet	Fagkontroll	Godkjent

Dette dokumentet er utarbeidet av Norconsult AS som del av det oppdraget som fremgår nedenfor. Opphavsretten tilhører Norconsult AS. Dokumentet må bare benyttes til det formål som oppdragsavtalen beskriver, og må ikke kopieres eller gjøres tilgjengelig på annen måte eller i større utstrækning enn formålet tilsier.

Bjørstad Utvikling AS Målestokk (gjelder A1)
1:500

Flom- og overvannsvurdering Bjørstad
PLAN
Flom og overvann
Overvannsplan, Bjørstad

\norconsult\dat\prosjekt\overvann\plan\Bjorstad\TilModel\Overvannsplan.dwg - AntEve - Plottet: 2023-02-24, 14:01:56 - XREF = Planskisse Bjørstad-Gamlevegen 07.09.2022