




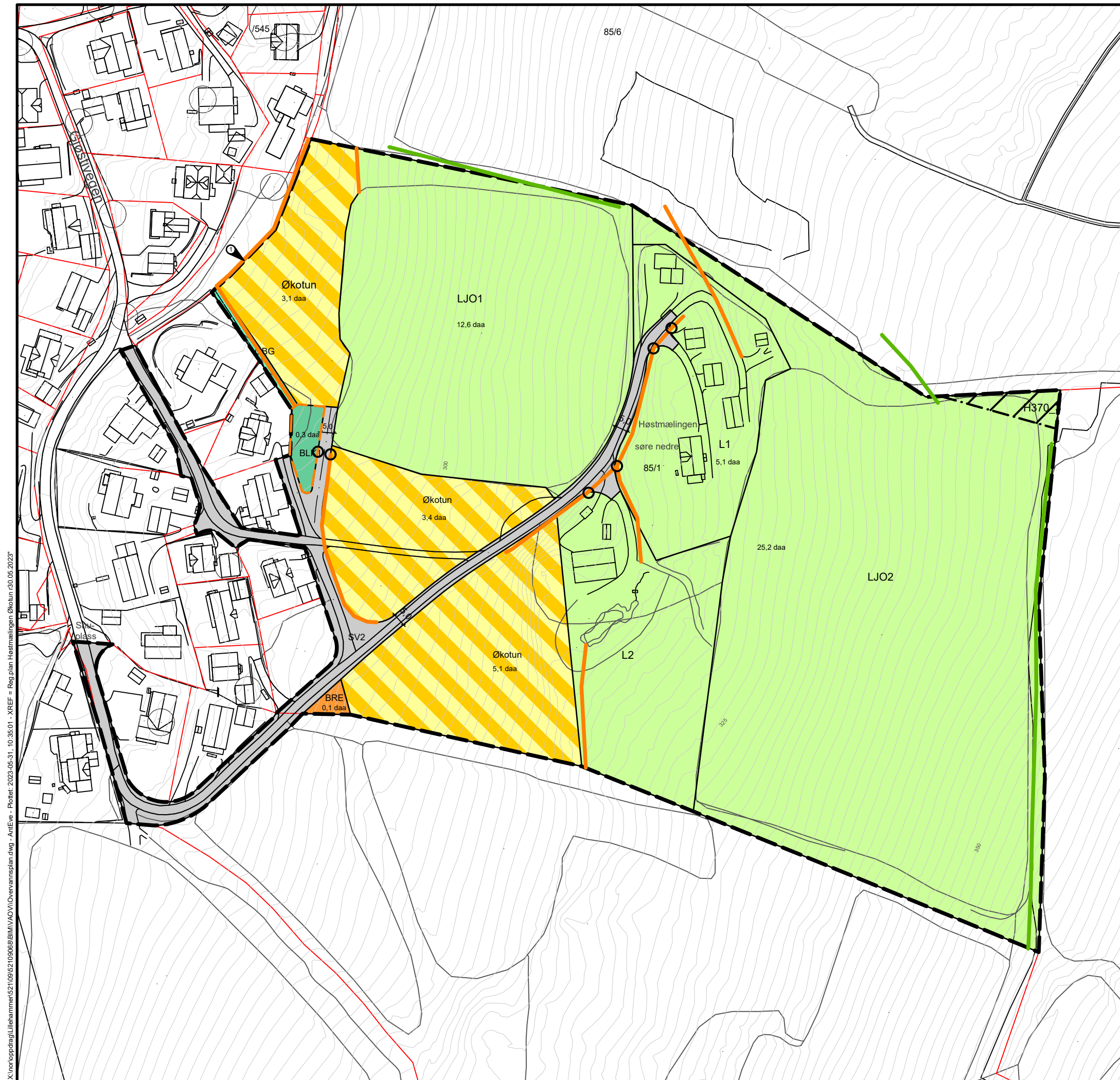



Tegnforklaring Overvann

-  Dypdreneringsgrøft
-  Utbedre eksisterende grøft
-  Åpent fordrøyningsområde
-  Stikkrenne
-  Spredegrøft



FORELØPIG 2023-05-31

Rev.	Dato	Beskrivelse	AntEve	StMyr	StMyr
	2023-05-31	For info/kommentar hos eksterne parter			
			Utarbeidet	Fagkontroll	Godkjent
<small>Dette dokumentet er utarbeidet av Norconsult AS som del av det oppdraget som fremgår nedenfor. Opphavsretten tilhører Norconsult AS. Dokumentet må bare benyttes til det formål som oppdragsvåren beskriver, og må ikke kopieres eller gjøres tilgjengelig på annen måte eller i større utstrøknng enn formålet tilsier.</small>					Målestokk (gjelder A3)
Høstmølingen Økotun					1:1500
Høstmølingen Økotun					
Detaljregulering					
Overvannsplan					
Norconsult 		Oppdragsnummer	Tegningsnummer	Revisjon	
		52109068	OV001	B01	

X:\propp\propp\lillehammer\52109068\BIM\VO\VO\Overvannsplan.dwg - AntEve - Plotlet: 2023-05-31, 10:35:01 - XREF = Reg plan Høstmølingen Økotun c30.05.2023